

نظرة عامة

تقع محافظة واسط على الحدود الشرقية التي تربط العراق مع إيران، وتعتبر ممراً تجارياً هاماً للسلع التي يتم شحنها شمالاً نحو بغداد أو جنوباً نحو ميسان على طول نهر دجلة.

يقيم في محافظة واسط عدداً كبيراً من النازحين داخلياً الذين نزح معظمهم من بغداد وديالى المجاورتين الى واسط. تواصلت الاشتباكات بين الميليشيات المحلية وقوات الأمن العراقية خلال النصف الثاني من عام ٢٠٠٨. وبالرغم من أعمال العنف الدائرة والقصور في التنمية، يسعى عدد كبير من النازحين داخلياً في واسط (نحو الثلثين)، على نحو غير اعتيادي، إلى الاستقرار الدائم في المحافظة.

يوصف أداء واسط بالجيد بالنسبة إلى بعض مؤشرات التنمية والمؤشرات الإنسانية، إلا أنها لا تزال تعاني من تأخر في العديد من المجالات الرئيسية الهامة. ويعول على إمدادات الكهرباء في واسط مقارنة ببقية مناطق العراق، إلا أن كافة الأفضية بمنأى عن بدرة والصويرة تعاني من مستويات فقر عالية جداً. أما بالنسبة للأمية، فإنها تتعدى المتوسط بين صفوف الرجال والنساء على حد سواء في كافة الأفضية تقريباً. وتعاين بدرة والصويرة من عدم ربطها بشبكة المياه ويوصف الصرف الصحي بأنه سيء وتُعانيان أيضاً من سوء التغذية المزمن.

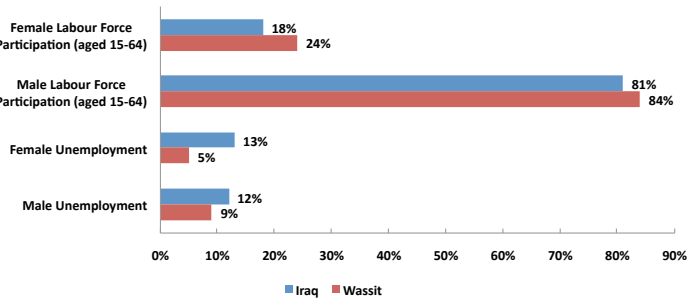
العوامل الديموغرافية

عاصمة المحافظة:	الكوت
المساحة:	١٧ ١٥٣ كم مربع (٣,٩٪ من مساحة العراق)
عدد السكّان:	١ ٠٦٤ ٩٥٠ نسمة (٤٪ من إجمالي عدد السكان بالعراق) (المصدر: الجهاز المركزي للإحصاء وتكنولوجيا المعلومات التابع للحكومة العراقية - ٢٠٠٧)
التوزيع بحسب نوع الجنس:	٥٠٪ ذكور و ٥٠٪ نساء
التوزيع الجغرافي:	٤٨٪ قروي و ٥٢٪ حضري (مصدر المعلومات الجهاز المركزي العراقي للإحصاء وتكنولوجيا المعلومات عام ٢٠٠٧)
توزيع السكان بحسب القضاء:	
الكوت	٣٨٧ ٣٥٠
الحي	١٦٣ ٦٩٦
الصويرة	٣٤٧ ٤٢٥
النعمانية	١٤٣ ٩٨١
بدرة	٢٢ ٤٩٨
العزيرية	٢٤٣ ٢٥٦

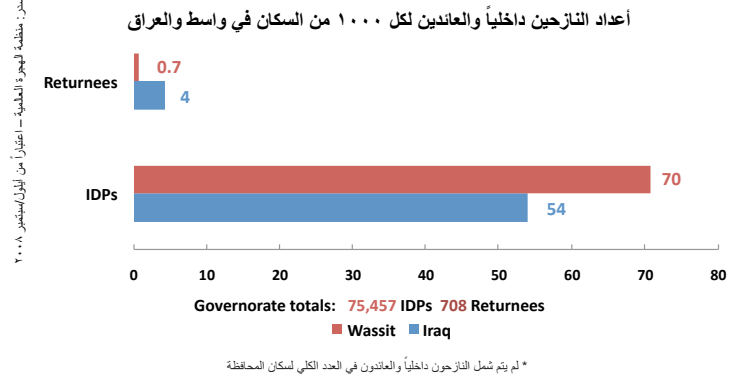
(المصدر: وحدة تحليل أوضاع الهشاشة ورسم خرائطها التابعة لبرنامج الأغذية العالمي - ٢٠٠٧)

التوظيف

التوظيف في واسط

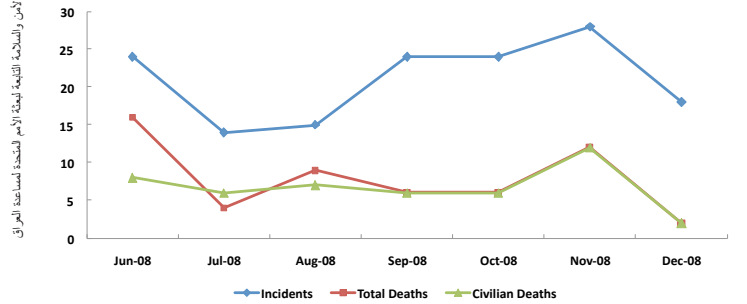


النازحون داخلياً والعائدون



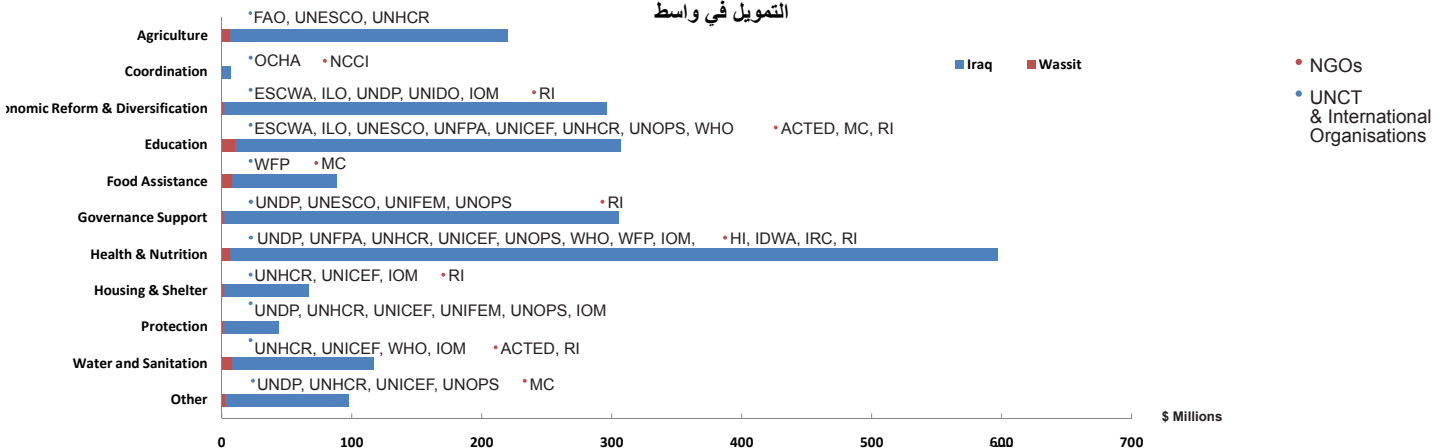
الأمن

الحوادث الأمنية في واسط



حضور واستجابة الأمم المتحدة والمنظمات غير الحكومية

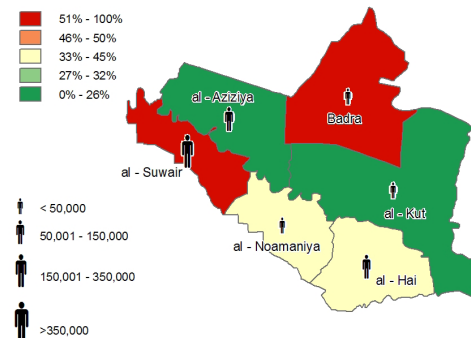
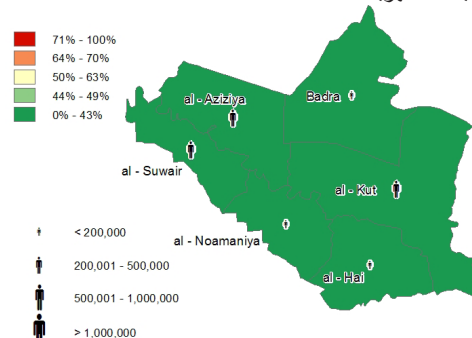
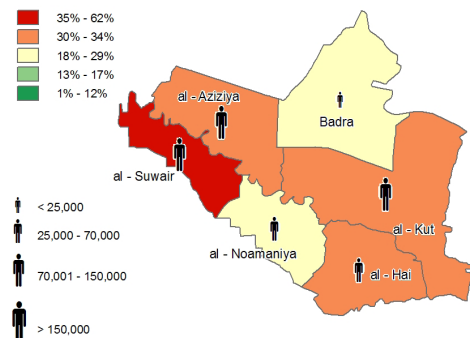
التمويل في واسط



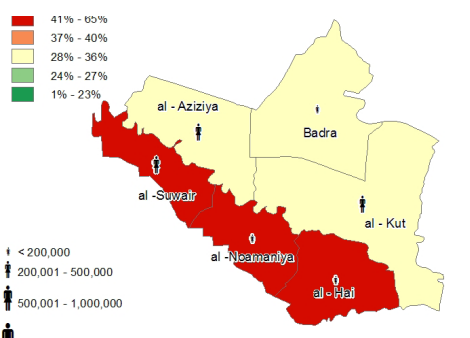
المياه والصرف الصحي: نسبة العائلات بكل قضاء غير المتصلة بشبكات المياه العامة.

الكهرباء: نسبة العائلات في كل قضاء التي تعاني من انقطاع التيار الكهربائي لأكثر من ١١ ساعة في الأسبوع أو غير متصلة بشبكات الكهرباء.

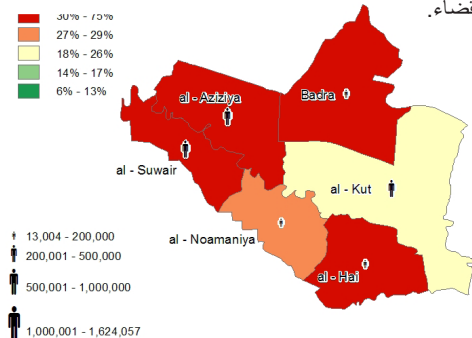
الفقر: نسبة العائلات في كل قضاء بحسب الفئة ذات أدنى معدل التبريد الكهربائي لأكثر من ١١ ساعة في الأسبوع أو غير متصلة بشبكات الكهرباء.



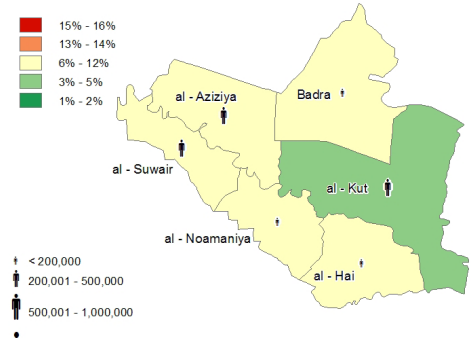
التعليم: نسبة النساء الأميات اللاتي تزيد أعمارهن عن ١٥ سنوات بحسب القضاء.



الغذاء: نسبة الأطفال الذين تتراوح أعمارهم من ٥ - ٥ سنوات ويُعانون من سوء تغذية مزمن (تقرم) بحسب القضاء.



الصحة: نسبة الأفراد الذين يُعانون من أمراض مزمنة بحسب القضاء.



يشير حجم الرمز إلى العدد الكلي للأفراد المتضررين في كل لواء

المؤشر	العراق								
	الجزيرة	الصويرة	بصرة	الحسنة	النجفانية	الكويت	واسط	محافظة أربلاء	
التعليم	النساء الأميات (+٠١)	٣٣	٤٢	٢٩	٤٤	٤٠	٣١	٣٧	٢٤
	الرجال الأميون (+٠١)	١٤	١٧	١٣	٢٣	١٨	١١	١٥	١١
	النساء اللاتي يقل تحصيلهن العلمي عن الابتدائي (+٠١)	٦٨	٥٩	٥٤	٦٥	٦٤	٤٩	٥٩	٤٧
	الرجال الذين يقل تحصيلهم العلمي عن الابتدائي (+٠١)	٥٥	٣٦	٣٢	٤١	٤٨	٣١	٣٩	٣١
التوظيف	مشاركة الإناث في سوق العمل (٤٦-٥١)	٢٥	١٣	٢٩	٣٠	٢٥	٢٦	٢٤	١٨
	مشاركة الذكور في سوق العمل (٤٦-٥١)	٨٦	٨٧	٨٥	٨٣	٨٦	٨٢	٨٤	٨١
	البطالة بين الإناث (٤٦-٥١)	٨	٢	٤	٤	١٤	٣	٥	١٣
	البطالة بين الذكور (٤٦-٥١)	٧	٩	٥	٨	١٤	٧	٩	١٢
الصحة	الحُمى خلال الأسبوعين الماضيين	٨	١٤	٤	١	٦	٥	٥	٨
	أمراض الإسهال خلال الأسبوعين الماضيين	٣	٩	٢	٣	١	٣	٣	٣
	الأمراض المزمنة	٩	٨	٩	٧	٩	٤	٧	٩
الكهرباء	أكثر من ١١ ساعة انقطاع الكهرباء في الأسبوع أو عدم الاتصال بشبكات الكهرباء	١٦	١٦	٠	١٤	٣٣	٨	١٥	٥٥
	عدم توفر مصدر بديل للكهرباء	٧	٨	٠	١١	١٦	٠	٦	٢١
الفقر	أدنى معدل دخل سنوي للفرد	٣٤	٣٩	١٦	٣٥	٢٧	٢٠	٢٩	٢٢
	أدنى معدل إنفاق سنوي للفرد	٣١	٣٧	٢٠	٣٢	٢٦	٣٣	٣٢	٢٠
المياه والصرف الصحي	الصرف الصحي: توفر حفرة امتصاص/عدم توفرها	٠	٤١	٥٢	١٧	٢٠	٧	١٦	٨
	عدم إمكانية الحصول على مياه آمنة	٢٣	٤٢	٠	٤٠	٢٩	٧	٢٣	٨
	غير مرتبطة بشبكة المياه العامة	٢٣	٥٣	٦٦	٤٠	٣٤	٧	٢٧	٢٦
الغذاء	التقرم: سوء التغذية المزمن (الأطفال بعمر ٥-٠ سنوات)	١٥	٤٠	٣٠	١٤	١٠	١٨	٢٠	٢٢
	الهزال: سوء التغذية الحاد (الأطفال بعمر ٥-٠ سنوات)	١	١	٧	٤	٣	٢	٢	٥

* اعتمدت دراسة تحليل الأوضاع الهشة والخرائط التابعة لبرنامج الغذاء العالمي على توزيع الاقصية العراقية والذي يختلف عن توزيع مركز المعلومات الإنسانية التابع للأمم المتحدة. إن أسماء الأقصية والأماكن المستخدمة للخريطة المرجعية، وخرائط المؤشرات والبيانات الخاصة بالتركيبة السكانية لا تعبر بأي حال من الأحوال عن أي رأي للنيابة العامة للأمم المتحدة فيما يتعلق بالوضع القانوني أو تعيين الحدود لأي قضاء أو منطقة.

وحدة تحليل المعلومات يدعمها مكتب الأمم المتحدة لتنسيق الشؤون الإنسانية وبعثة الأمم المتحدة لمساعدة العراق والوكالات والمنظمات غير الحكومية المشاركة

بعثة الأمم المتحدة لمساعدة العراق، مكتب الأمم المتحدة لتنسيق الشؤون الإنسانية، برنامج الأمم المتحدة الإنمائي، اليونيسيف، صندوق الأمم المتحدة للسكان، منظمة الأمم المتحدة للتغذية والزراعة، منظمة الصحة العالمية، برنامج الغذاء العالمي، منظمة العمل الدولية، منظمة الهجرة العالمية، ميري سي كور، انترناتنال ميديكال كور، جين كاب، وبرنامج إدارة المعلومات والعمل ضد الألغام.