

نظرة عامة

تقع السليمانية في شمال شرق العراق على الحدود مع إيران، وتجتمع مع محافظتي أربيل ودهوك لتشكيل المنطقة الخاضعة لإدارة حكومة إقليم كردستان. تضم السليمانية ثالث أكبر حصة من السكان، وهي واحدة من أكثر المناطق تحضراً في العراق. وتترايد الطبيعة الجبلية للتضاريس باتجاه الحدود مع إيران.

يتسم الوضع الأمني في السليمانية بالهدوء. وقد بدأت رحلات الطيران التجارية بين السليمانية والمدن الأخرى في منطقة الشرق الأوسط وأوروبا منذ عام ٢٠٠٥. كما أسهمت الحالة الأمنية المواتية أيضاً في جعل المحافظة مقصداً للنازحين داخلياً الذين قدم معظمهم من بغداد وديالى.

وتعد قلة من سكان السليمانية من بين أفقر السكان في العراق، غير أن أداء المحافظة سيئ وفقاً للكثير من المؤشرات الإنمائية والإنسانية. فمستويات التعليم بوجه العموم أقل من المتوسط حيث تتفشى الأمية بشدة بين النساء في جميع الأقسام ما عدا حلبجة والسليمانية، وبالنسبة للرجال في بنجوين وشرbazar وبنشدار. أما معدلات مشاركة النساء في القوى العاملة فمتدنية للغاية في منطقتي سعيد صادق وبنجوين، فيما تبلغ البطالة بين النساء أعلى معدلاتها في جميع الأقسام ما عدا شرbazar. وتعاني المحافظة أيضاً من مشاكل واسعة النطاق في البنية التحتية، حيث تعاني كافة الأقسام من انقطاع التيار الكهربائي لفترات طويلة، فيما تعاني مناطق بنجوين وسعيد صادق وقره داغ وشرbazar من ضعف في إمكانية الوصول إلى شبكة المياه.

العوامل الديموغرافية

عاصمة المحافظة: السليمانية

المساحة: ١٧٠٢٣ كم مربع (٣,٩٪ من مساحة العراق)

عدد السكان: ١٨٩٣٦١٧ نسمة (٦٪ من إجمالي عدد السكان في العراق)

المصدر: الحكومة العراقية - الجهاز المركزي للإحصاء وتكنولوجيا المعلومات (تقديرات عام ٢٠٠٧)

التوزيع حسب نوع الجنس: ٥٠٪ ذكور و ٥٠٪ نساء

التوزيع الجغرافي: ٤٨٪ في المناطق الريفية و ٥٢٪ في المدن

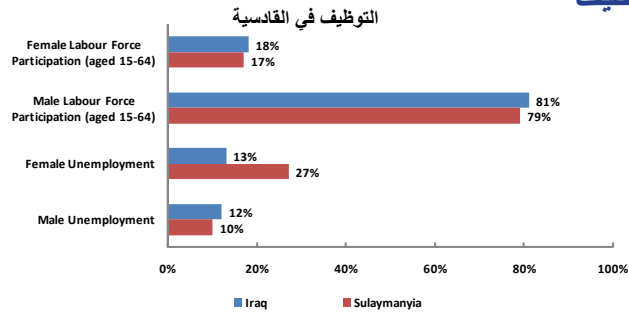
(مصدر المعلومات الجهاز المركزي العراقي للإحصاء وتكنولوجيا المعلومات عام ٢٠٠٧)

توزيع السكان حسب القضاء:

السليمانية:	٧٥١٤٥٩	قره داغ:	١٣٠٠٤
شهرزور:	٦١٨٤٥	سعيد صادق:	٩٩٤٥٥
حلبجة:	٩٥٥٥٢	بنجوين:	٥٧٣٤٧
شهرbazar:	٤٦٣٠٨	بنشدر:	١٢١٩٩٧١
رانيا:	٢٠٠٨٢٦	دوكان:	٧٣٩٩٢
كفري:	٥٢٩٦١	جمجمال:	١٨٣٧٥٨

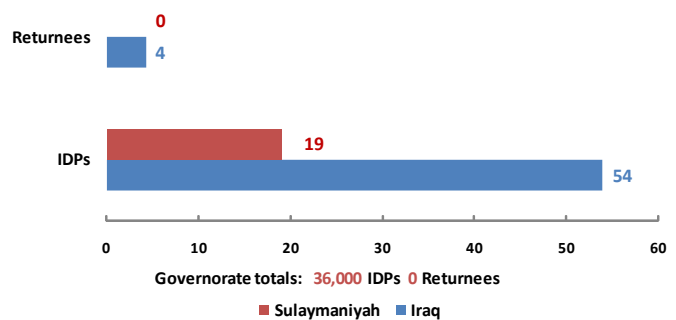
(المصدر: وحدة تحليل أوضاع الهشاشة ورسم الخرائط التابعة لبرنامج الأغذية العالمي - ٢٠٠٧)

التوظيف



النازحون داخلياً والعائدون

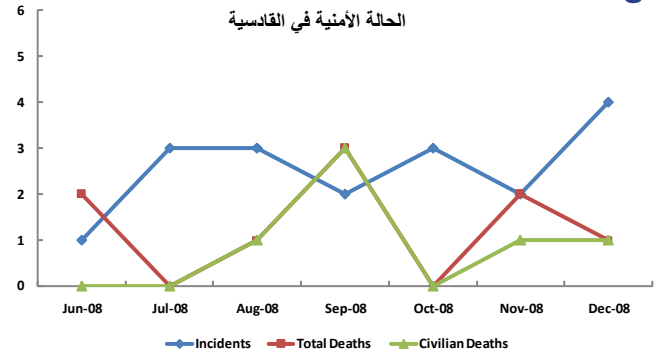
عدد الأشخاص النازحين داخلياً والعائدين بعد عام 2006 لكل ألف من السكان في القادسية والعراق



\*لم يتم إدراج النازحين داخلياً والعائدين ضمن إجمالي عدد سكان المحافظة.

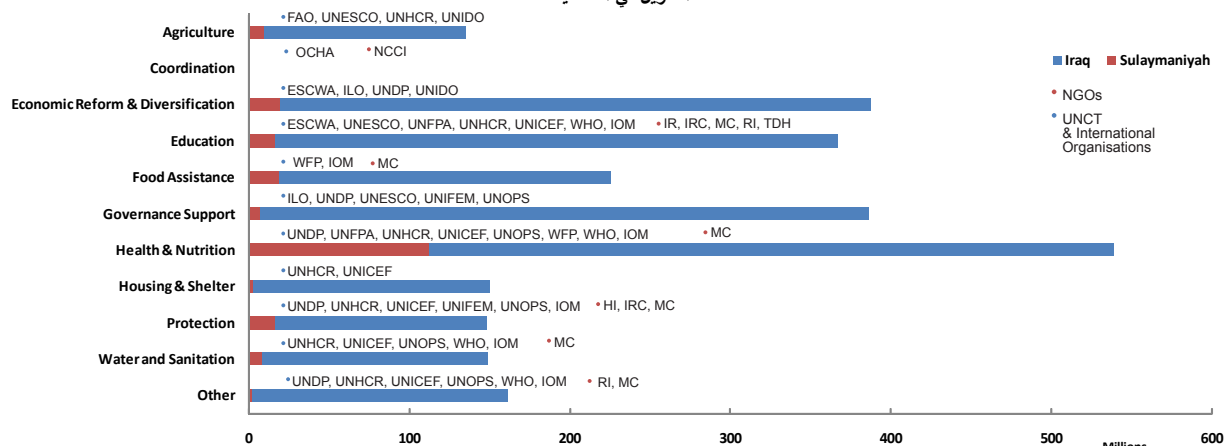
الأمن

الحالة الأمنية في القادسية



حضور واستجابة الأمم المتحدة والمنظمات غير الحكومية

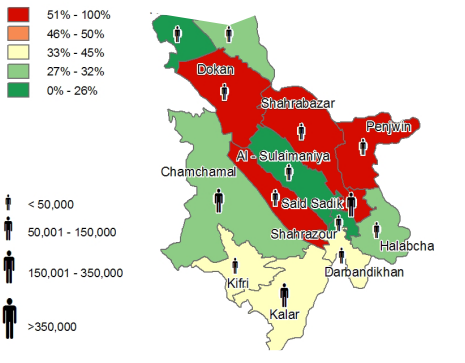
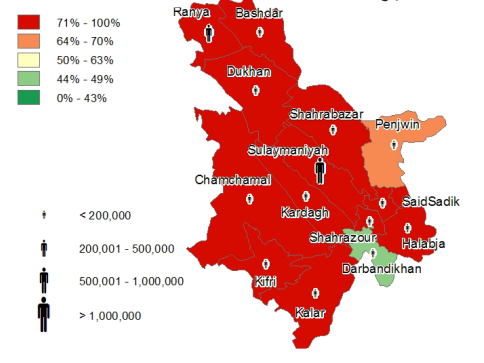
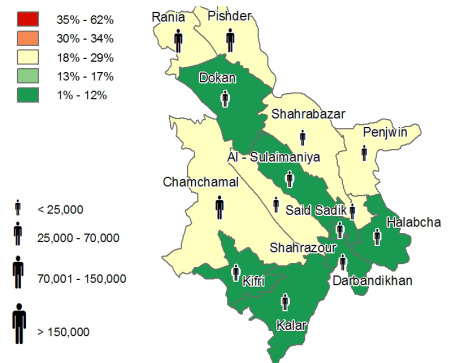
التمويل في القادسية



الفقر: نسبة العائلات في كل قضاء بحسب الفئة ذات أدنى معدل إنفاق سنوي للفرد

الكهرباء: نسبة العائلات في كل قضاء التي تعاني من انقطاع التيار الكهربائي لأكثر من ١١ ساعة في الأسبوع أو غير متصلة بشبكات الكهرباء.

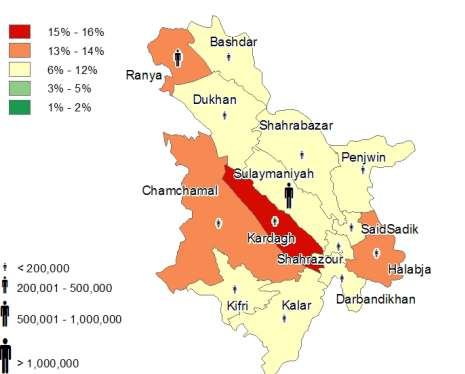
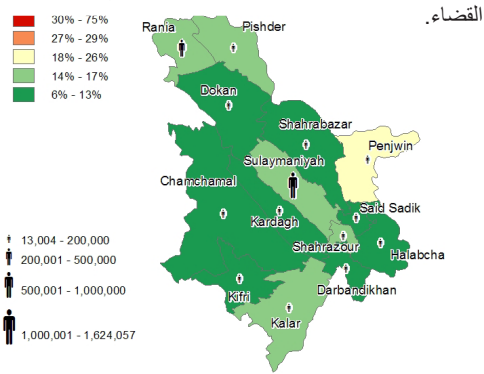
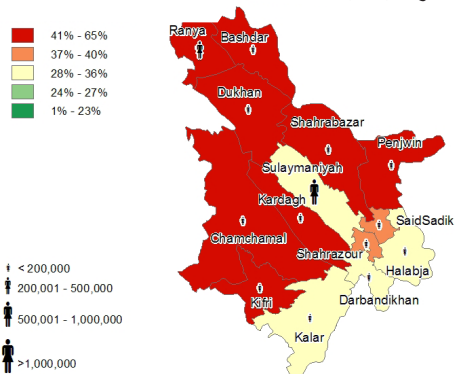
المياه والصرف الصحي: نسبة العائلات بكل قضاء غير المتصلة بشبكات المياه العامة.



التعليم: نسبة النساء الأميات اللاتي تزيد أعمارهن عن ١٠ سنوات بحسب القضاء.

الغذاء: نسبة الأطفال الذين تتراوح أعمارهم من ٥ - ١٤ سنوات ويُعانون من سوء تغذية مزمن (تقرّم) بحسب القضاء.

الصحة: نسبة الأفراد الذين يُعانون من أمراض مزمنة بحسب القضاء.



يشير حجم الرمز إلى العدد الكلي للأفراد المتضررين في كل لواء

\* المصدر: وحدة تحليل الأوضاع الهشة ورسم الخرائط التابعة لبرنامج الغذاء العالمي- ٢٠٢٠

المؤشر	كافة أرجاء العراق														
	السليمانية	السليمانية	قره داغ	شهرزور	سعدى	حليجة	بنجوين	شهر بازار	بشد	رانيا	دوكان	درينخان	كالار	كفرى	جمجمال
التعليم	النساء الأميات (+٠١)	٢٤	٣٧	٢٨	٤٠	٣٨	٣٨	٣٨	٣٨	٤٨	٤٤	٣٢	٣٦	٤٣	٥٠
	الرجال الأميون (+٠١)	١١	١٨	١٤	١٥	١٥	١٦	٢٥	٢٤	٢٦	٢١	١٩	٢٢	٢٧	٢٥
	النساء اللاتي يقل تحصيلهن العلمي عن الابتدائي (+٠١)	٤٧	٥٩	٥٠	٦٦	٦٦	٦١	٧٩	٧٣	٧١	٦٧	٥٣	٥٠	٥٧	٧٥
	الرجال الذين يقل تحصيلهم العلمي عن الابتدائي (+٠١)	٣١	٤٥	٣٩	٥٣	٤٥	٤٧	٦٨	٥٨	٥٢	٤٥	٦٩	٤١	٣٨	٤٥
التوظيف	مشاركة الإناث في سوق العمل (٤٦-٥١)	١٨	١٧	١٩	١٦	١٦	١٨	٢٠	٢٠	٢١	٢٣	٧	٨	١٣	٢١
	مشاركة الذكور في سوق العمل (٤٦-٥١)	٨١	٧٩	٨٠	٨٤	٧٥	٧٩	٨٣	٧٦	٧٧	٨٥	٦٨	٧٧	٨١	٨١
	البطالة بين الإناث (٤٦-٥١)	١٣	٢٧	١٦	٢٥	٣٦	٣١	١٥	٣	٤١	٦٣	٤	٦	٣٩	٤٩
	البطالة بين الذكور (٤٦-٥١)	١٢	١٠	٧	٩	١١	١١	٨	٨	١٥	١١	٦	١٠	٩	١٣
الصحة	الحثى خلال الأسبوعين الماضيين	٨	٦	٣	١١	٥	١٠	٣	٥	١٣	٤	٣	٨	١٨	٦
	أمراض الإسهال خلال الأسبوعين الماضيين	٣	٣	٢	١	٢	٣	٢	٣	٣	٤	٠	٢	٤	٤
الكهرباء	الأمراض المزمنة	٩	١١	١١	١٤	٩	١٣	١٠	١٣	١٢	١٣	٨	٧	٩	١٤
	أكثر من ١١ ساعة انقطاع الكهرباء في الأسبوع أو عدم الإصطلاح بشبكات الكهرباء	٥٥	٩٥	١٠٠	٩٣	٩٣	٩٦	٧٣	١٠٠	٩٣	٧٤	٤٧	٩٩	٩٩	٩٩
	عدم توفر مصدر بديل للكهرباء	٢١	٧	٦	٣٤	١	٢٥	١	٨	١٤	٩	٨	٢	١٦	٨
الفقر	أدنى معدل دخل سنوي للفرد	٢٢	١٢	٠	٣٢	١٥	٢٤	٢١	١٣	٢٤	١٦	١٥	١٢	٢٤	٢٣
	أدنى معدل إنفاق سنوي للفرد	٢٠	١٠	٢	٢٨	٨	١٧	٢٠	٢١	٢٩	١١	٤	٤	٨	٢٠
المياه والصرف الصحي	الصرف الصحي: توفر حفرة امتصاص/عدم توفرها	٨	٨	٠	١	٢	٢٨	٤٧	١٢	١٢	١٢	٣٣	٠	٤	٠
	عدم إمكانية الحصول على مياه آمنة	٨	٢	٠	٨	٠	٨	٠	٦	٨	٤	٠	٤	١١	٠
الغذاء	غير مرتبطة بشبكة المياه العامة	٢٦	٢١	١	٨١	١٢	٥٤	٣١	٥٩	٦٠	٢٩	٤٠	٣٥	٣٦	٢٨
	التقرّم: سوء التغذية المزمن (الأطفال بعمر ٥-١٠ سنوات)	٢٢	٧	٠	٢٢	٢	٢٢	٤٧	٦٧	١٢	١٢	٣٣	٠	٤	٠
	الهزال: سوء التغذية الحاد (الأطفال بعمر ٥-١٠ سنوات)	٥	٢	٠	٢٢	٢	٢٢	٤٧	٦٧	١٢	١٢	٣٣	٠	٤	٠

\* اعتمدت دراسة تحليل الأوضاع الهشة والخرائط التابعة لبرنامج الغذاء العالمي على توزيع الاضية العراقية والذي يختلف عن توزيع مركز المعلومات الإنسانية التابع للأمم المتحدة. إن أسماء الأضية والأماكن المستخدمة للخرائط المرجعية، وخرائط المؤشرات والبيانات الخاصة بالتركيبة السكانية لا تعبر بأي حال من الأحوال عن أي رأي بالنيابة عن الأمانة العامة للأمم المتحدة فيما يتعلق بالوضع القانوني أو تعيين الحدود لأي قضاء أو منطقة.

وحدة تحليل المعلومات بدعمها مكتب الأمم المتحدة لتنسيق الشؤون الإنسانية و بعثة الأمم المتحدة لمساعدة العراق والوكالات والمنظمات غير الحكومية المشاركة

بعثة الأمم المتحدة لمساعدة العراق، مكتب الأمم المتحدة لتنسيق الشؤون الإنسانية، برنامج الأمم المتحدة الإنمائي، اليونيسيف، صندوق الأمم المتحدة للسكان، منظمة الأمم المتحدة للأغذية والزراعة، منظمة الصحة العالمية، برنامج الغذاء العالمي، منظمة العمل الدولية، منظمة الهجرة العالمية، ميري كور، انترناشنال مينديكال كور، جين كلب، وبرنامج إدارة المعلومات والعمل ضد الألام.