

نظرة عامة

تقع محافظة القادسية في الجنوب الأوسط من العراق عند الحدود الشمالية لمحافظة المثنى، ويمر فرع رئيسي من نهر الفرات عبر قضاء الحمزة الذي يقع في الركن الجنوبي الغربي من المحافظة. وقد شهدت السنة السادسة عشرة للهجرة (٦٣٦ بعد الميلاد) نشوب معركة القادسية التي سجل فيها الخليفة عمر بن الخطاب انتصاراً ساحقاً على القوات الفارسية الساسانية ما أفضى إلى نشر الدين الإسلامي في المنطقة التي أصبحت اليوم العراق وإيران.

وبالرغم من ضعف البنى التحتية ومحدودية فرص العمل في المنطقة، يرغب ما يقارب من نصف سكان محافظة القادسية (٤٧٪) من النازحين داخلياً بالاستقرار في موقعهم الحالي. ويأتي ثلاثة أرباع النازحين داخلياً في المحافظة (بنسبة ٧٧٪) من بغداد. وقد شهدت الفترة الممتدة بين شهري حزيران/يونيو- كانون الأول/ديسمبر ٢٠٠٨ انخفاضاً بنسبة ٨٥٪ في عدد الحوادث الأمنية المسجلة شهرياً في محافظة القادسية، بحيث باتت مستويات العنف حالياً من بين الأدنى في البلاد.

ووفق العديد من المؤشرات الإنسانية والإنمائية يتسم أداء محافظة القادسية، كحال محافظة المثنى المجاورة، بالضعف حيث ينتشر الفقر بشكل واسع في كافة الأضية باستثناء الديوانية بالرغم من أن نسبة مشاركة الذكور في سوق العمل ونسبة العمالة بين الذكور تسجلان معدلاً متوسطاً. من ناحية أخرى، تعد نسبة مشاركة المرأة في سوق العمل متدنية في جميع المناطق عدا الديوانية فيما ترتفع معدلات البطالة بين صفوف الإناث في كافة الأضية. وإلى جانب ضعف إمدادات الكهرباء من الشبكة الرئيسية خارج قضاء عفاك، تعاني معظم الأسر الطائفة في مناطق الشامية والحمزة من عدم إمكانية الحصول على مصدر بديل للطاقة. إضافة إلى ذلك، فإن البنى التحتية لقطاع المياه والصرف الصحي رديئة في المناطق التي تقع خارج الديوانية. كما يعاني قضاءي الشامية والحمزة من تفشي الأمية وضعف مستويات التعليم بشكل كبير بين صفوف الرجال والنساء، وكذلك بين النساء في قضاء عفاك.

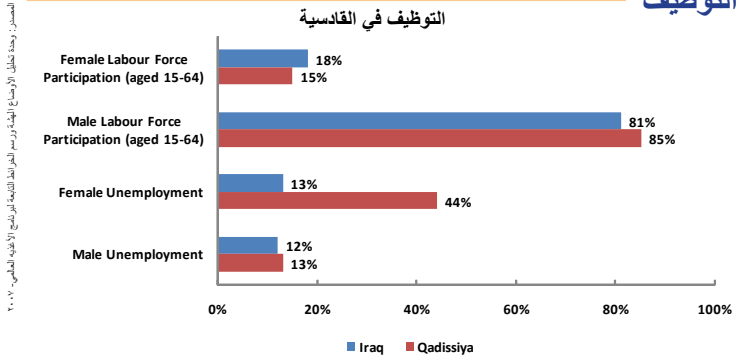
العوامل الديموغرافية

عاصمة المحافظة: الديوانية
المساحة: ٨١٥٣ كم مربع (١.٩٪ من مساحة العراق)
عدد السكان: ٩٩٠٤٨٣ نسمة (٣٪ من إجمالي عدد السكان بالعراق)
 المصدر: الحكومة العراقية- الجهاز المركزي للإحصاء وتكنولوجيا المعلومات (تقديرات عام ٢٠٠٧)
التوزيع بحسب نوع الجنس: ٥٠٪ ذكور و ٥٠٪ نساء
التوزيع الجغرافي: ٤٨٪ في المناطق الريفية و ٥٢٪ في المدن
 (مصدر المعلومات الجهاز المركزي العراقي للإحصاء وتكنولوجيا المعلومات عام ٢٠٠٧)

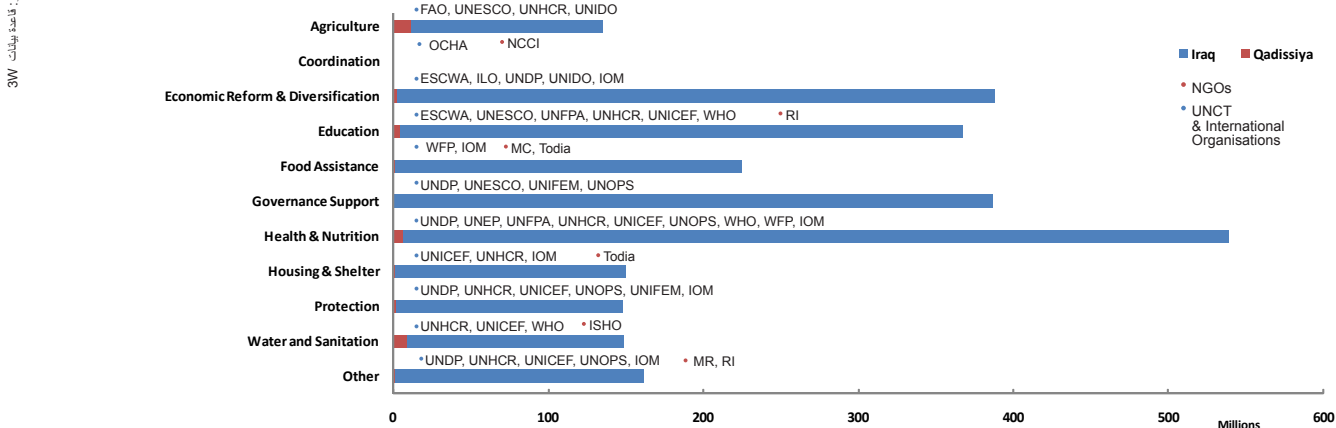
توزيع السكان بحسب القضاء:

الديوانية ٤٤٠٩٢٧ الشامية ٢٣٠٩٧٤ عفاك ١٤٢٦٢٣ الحمزة ١٧٥٩٥٩
 (المصدر: وحدة تحليل أوضاع الهشاشة ورسم الخرائط التابعة لبرنامج الأغذية العالمي- ٢٠٠٧)

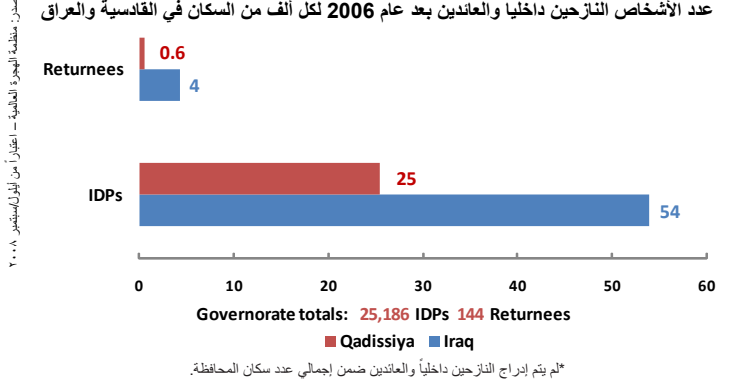
التوظيف



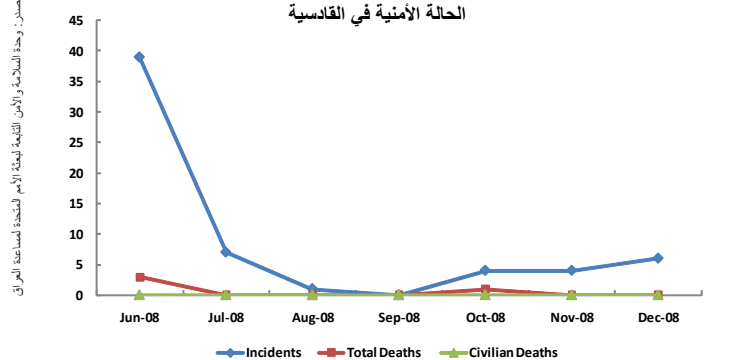
التمويل في القادسية



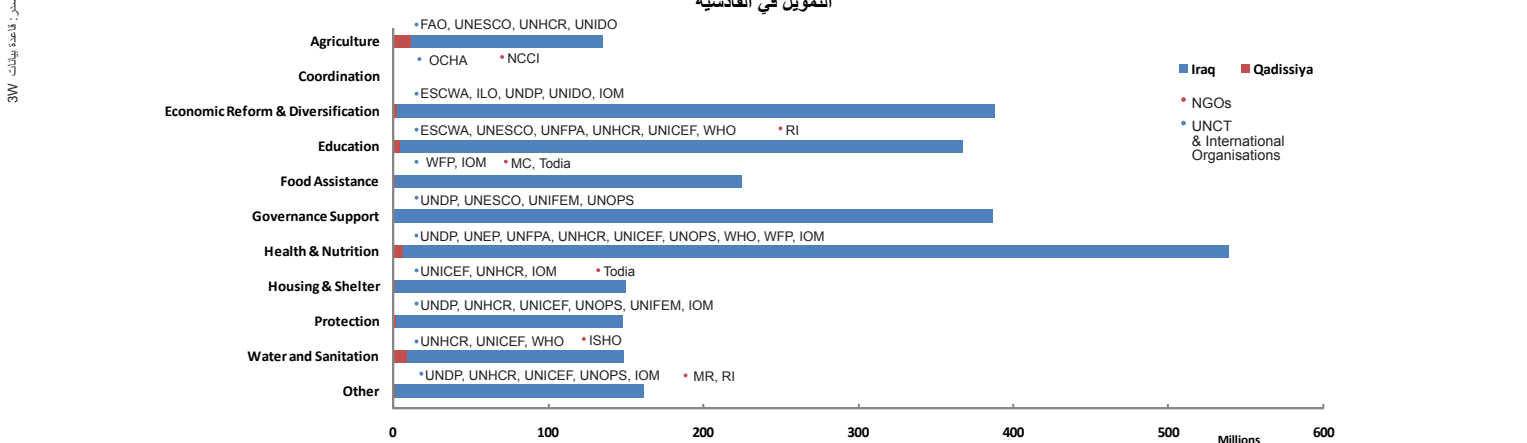
النازحون داخلياً والعائدون



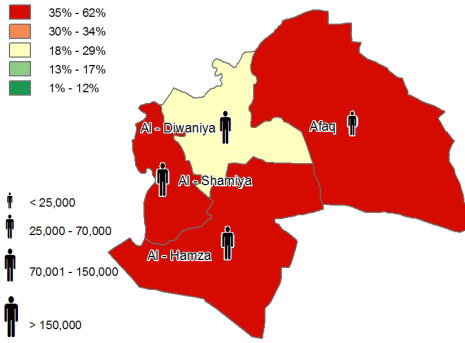
الأمن



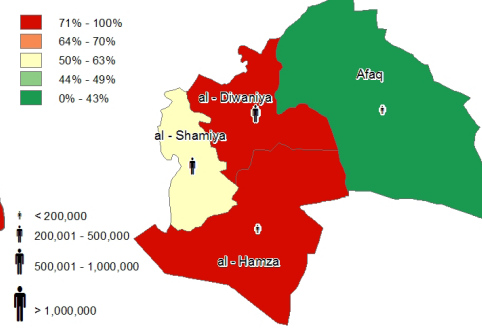
حضور واستجابة الأمم المتحدة والمنظمات غير الحكومية



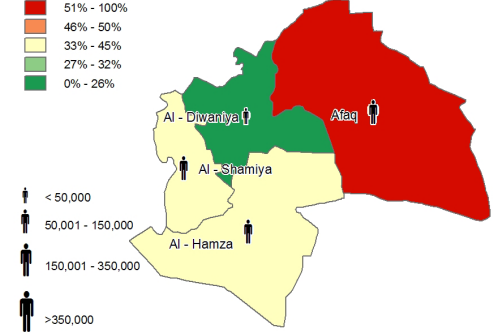
الفقر: نسبة العائلات في كل قضاء بحسب الفئة ذات أدنى معدل انفاق سنوي للفرد



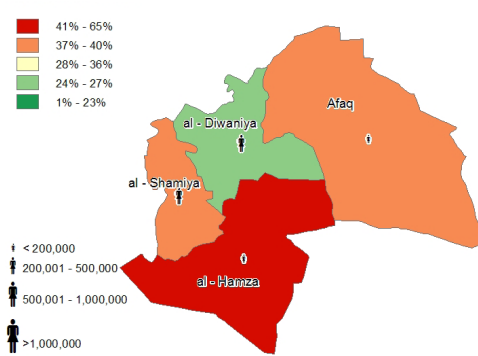
الكهرباء: نسبة العائلات في كل قضاء التي تعاني من انقطاع التيار الكهربائي لأكثر من ١١ ساعة في الأسبوع أو غير متصلة بشبكات الكهرباء.



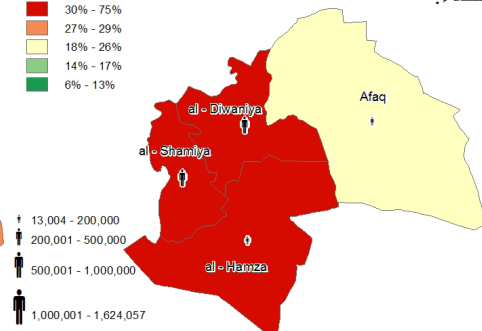
المياه والصرف الصحي: نسبة العائلات بكل قضاء غير المتصلة بشبكات المياه العامة.



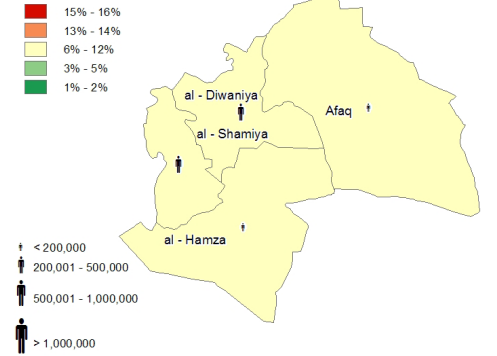
التعليم: نسبة النساء الأميات اللاتي تزيد أعمارهن عن ١٠ سنوات بحسب القضاء.



الغذاء: نسبة الأطفال الذين تتراوح أعمارهم من ٥ - ٠ سنوات ويُعانون من سوء تغذية مزمن (تقرّم) بحسب القضاء.



الصحة: نسبة الأفراد الذين يُعانون من أمراض مزمنة بحسب القضاء.



يشير حجم الرمز إلى العدد الكلي للأفراد المتضررين في كل لواء

* المصدر: وحدة تحليل الأوضاع الهشة ورسم الخرائط التنبؤية لوضع الغذاء العالمي، ٢٠٠٧

المؤشر	كافة أرجاء العراق					
	الحمزة	الشمامية	عفك	الديوانية	القاسية	القاسية
التعليم	النساء الأميات (+٠١)	٤٤	٤٠	٣٩	٢٤	٣٤
	الرجال الأميون (+٠١)	٢٢	٢٣	١٤	١١	١٦
	النساء اللاتي يقل تحصيلهن العلمي عن الابتدائي (+٠١)	٧٢	٦٧	٦٤	٤١	٥٧
	الرجال الذين يقل تحصيلهم العلمي عن الابتدائي (+٠١)	٥٢	٤٥	٣٢	٢٩	٣٧
التوظيف	مشاركة الإناث في سوق العمل (٤٦-٥١)	١٤	١٣	١٢	١٩	١٥
	مشاركة الذكور في سوق العمل (٤٦-٥١)	٩٢	٨٦	٨٥	٨١	٨٥
	البطالة بين الإناث (٤٦-٥١)	٧٣	٤٥	٣٠	٣٧	٤٤
	البطالة بين الذكور (٤٦-٥١)	١٢	١٠	١٨	١٣	١٣
الصحة	الحتمى خلال الأسبوعين الماضيين	٣	٥	١٢	٢	٤
	أمراض الإسهال خلال الأسبوعين الماضيين	٢	٣	٥	٢	٣
	الأمراض المزمنة	٧	٧	١١	٨	٨
الكهرباء	أكثر من ١١ ساعة انقطاع الكهرباء في الأسبوع أو عدم الاتصال بشبكات الكهرباء	٧٧	٦٠	٢١	٧٣	٦٣
	عدم توفر مصدر بديل للكهرباء	٤٤	٣٦	١٩	٢٣	٢٩
	أدنى معدل دخل سنوي للفرد	٦٠	٣٢	٤١	٢٦	٣٦
المياه والصرف الصحي	أدنى معدل انفاق سنوي للفرد	٥٥	٣٦	٤٧	٢٠	٣٤
	الصرف الصحي: توفر حفرة امتصاص/عدم توفرها	٤٦	١٣	٥٦	٧	٢٢
	عدم إمكانية الحصول على مياه آمنة	١٥	٣٢	٥٣	٧	٢١
الغذاء	غير مرتبطة بشبكة المياه العامة	٣٣	٣٤	٦٠	٧	٢٦
	التقرّم: سوء التغذية المزمن (الأطفال بعمر ٥-٠ سنوات)	٣٣	٢٠	٦٩	١٩	٣١
	الهزال: سوء التغذية الحاد (الأطفال بعمر ٥-٠ سنوات)	٤٤	١	٣	١	٢

* اعتمدت دراسة تحليل الأوضاع الهشة والخرائط التابعة لبرنامج الغذاء العالمي على توزيع الاقصية العراقية والذي يختلف عن توزيع مركز المعلومات الإنسانية التابع للأمم المتحدة. إن أسماء الأقصية والأماكن المستخدمة للخرائط المرجعية، وخرائط المؤشرات والبيانات الخاصة بالتركيبة السكانية لا تعبر بأي حال من الأحوال عن أي رأي بالنيابة عن الأمانة العامة للأمم المتحدة فيما يتعلق بالوضع القانوني أو تعيين الحدود لأي قضاء أو منطقة.

وحدة تحليل المعلومات يدعمها مكتب الأمم المتحدة لتنسيق الشؤون الإنسانية وبعثة الأمم المتحدة لمساعدة العراق والوكالات والمنظمات غير الحكومية المشاركة

بعثة الأمم المتحدة لمساعدة العراق، مكتب الأمم المتحدة لتنسيق الشؤون الإنسانية، برنامج الأمم المتحدة الإنمائي، اليونيسيف، صندوق الأمم المتحدة للسكان، منظمة الأمم المتحدة للأغذية والزراعة، منظمة الصحة العالمية، برنامج الغذاء العالمي، منظمة العمل الدولية، منظمة الهجرة العالمية، ميرسي كور، انترناشنال مينيكل كور، جين كلب، وبرنامج إدارة المعلومات والعمل ضد الألغام.