

### نظرة عامة

تقع النجف بين محافظتي الأنبار والمثنى جنوب العراق على الحدود مع المملكة العربية السعودية. ويغطي الطابع الصحراوي على تضاريس النجف. وتعد كل من عاصمة المحافظة، والتي تسمى النجف أيضاً، ومدينة الكوفة من الأماكن المقدسة لدى المسلمين الشيعة.

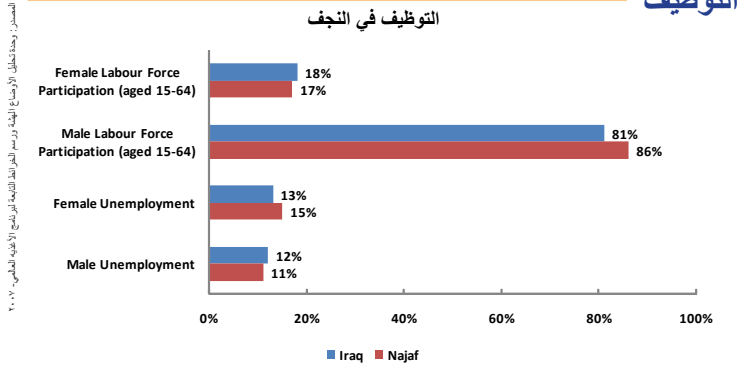
إن متوسط عدد النازحين داخلياً في النجف يماثل غيره في المحافظات الأخرى وحوالي ٨٥٪ من النازحين داخلياً في النجف هم في الأصل من بغداد، جميعهم تقريباً من الشيعة. ومع ذلك، يرغب ٩٥٪ منهم في العودة إلى ديارهم. ولا يزال الوضع الأمني في النجف يتسم بالهدوء.

يتميز قضاء النجف (الذي يضم عاصمة المحافظة) بالأداء الجيد وفق العديد من المؤشرات الإنمائية والإنسانية. ومع ذلك، يبقى أداء المناطق الواقعة خارج النجف ضعيفاً نسبياً. ويمكن الوثوق في إمكانية الحصول على إمدادات الكهرباء في النجف، غير أنها في معدلاتها المتوسطة في باقي المناطق. ومع ذلك، يمتلك عدد قليل نسبياً من الأسر خارج النجف مصادر ثانوية للحصول على الكهرباء في الأوقات التي تنقطع فيها الإمدادات من الشبكة العامة. تعاني كل من الكوفة والمناذرة من ضعف إمكانية الوصول إلى خدمات الصرف الصحي وقلة الحصول على المياه الآمنة، بيد أن مستويات سوء التغذية المزمن متدنية في كافة أنحاء المحافظة. وكذلك فإن نسبة المشاركة في القوى العاملة مرتفعة بين الرجال في جميع الأقسام، وبين النساء خارج النجف.

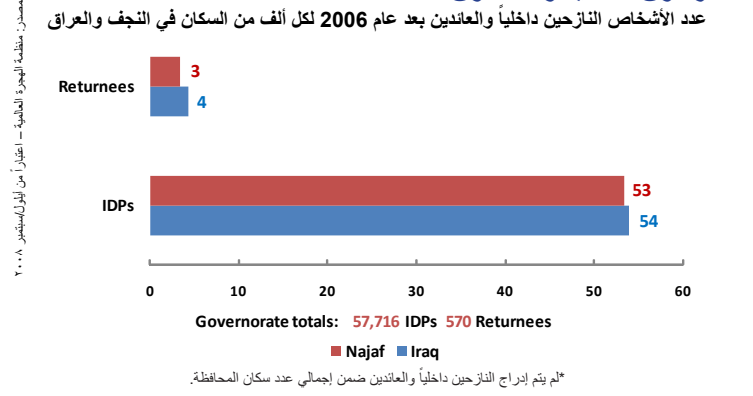
### العوامل الديموغرافية

النجف	عاصمة المحافظة:
٢٨٨٢٤ كيلومتر مربع (٦,٦٪ من مساحة العراق)	المساحة:
٦١٤٩٩٧ (٤٪ من إجمالي عدد السكان)	عدد السكان:
المصدر: الحكومة العراقية - الجهاز المركزي للإحصاء وتكنولوجيا المعلومات (تقديرات عام ٢٠٠٧)	
٥٠٪ ذكور و ٥٠٪ نساء	التوزيع بحسب نوع الجنس:
٣١,٤ في المناطق الريفية ٦٨,٤٪ في المدن	التوزيع الجغرافي:
المصدر: المعلومات المركزي العراقي للإحصاء وتكنولوجيا المعلومات (عام ٢٠٠٧)	
النجف	توزيع السكان بحسب القضاء:
٥٦٧٣٤٠ الكوفة	٢٨٨٢٥٥
٢٢٥٦٠٨ المناذرة	
المصدر: وحدة تحليل أوضاع الهشاشة ورسم الخرائط التابعة لبرنامج الأغذية العالمي - (٢٠٠٧)	

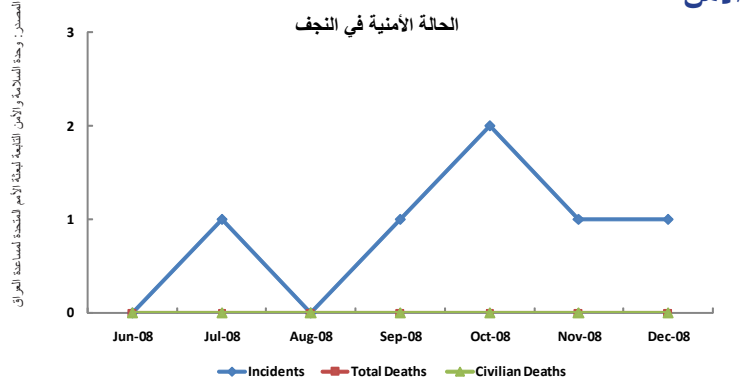
### التوظيف



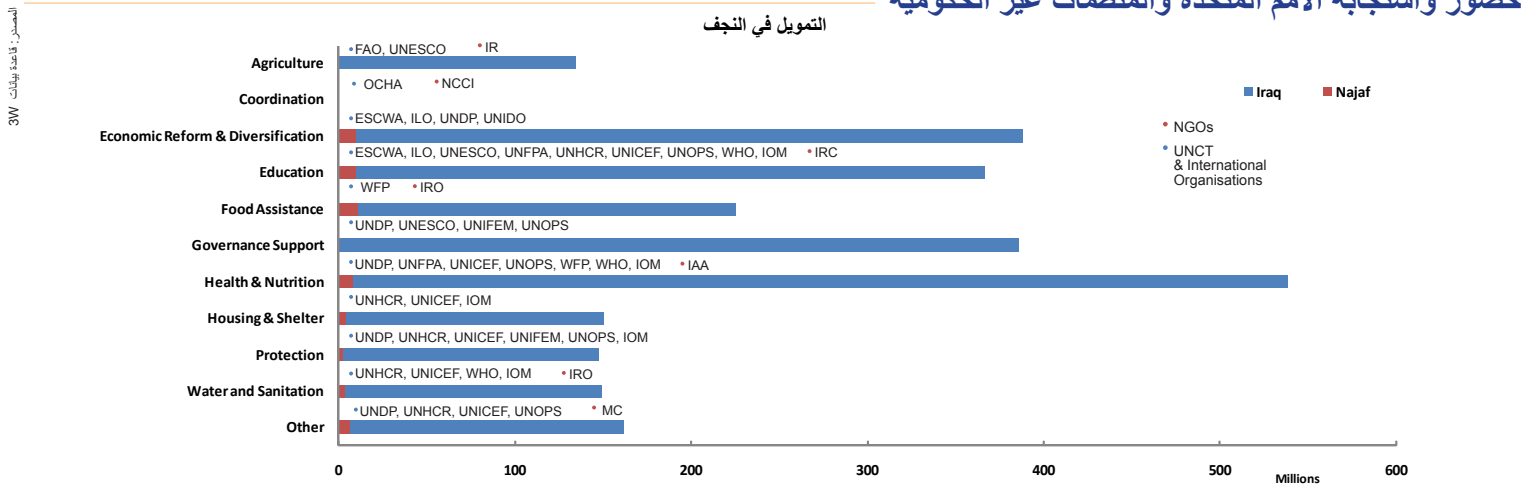
### النازحون داخلياً والعائدون



### الأمن



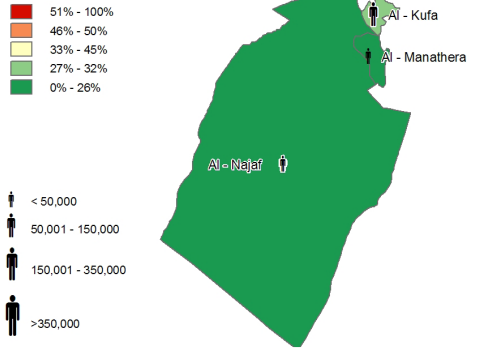
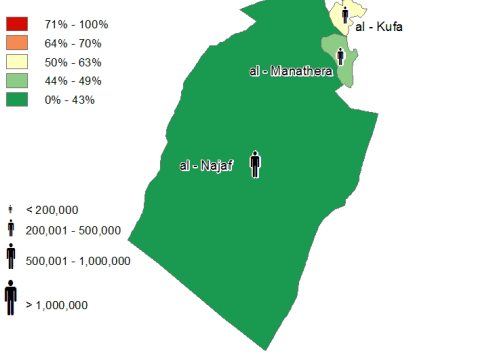
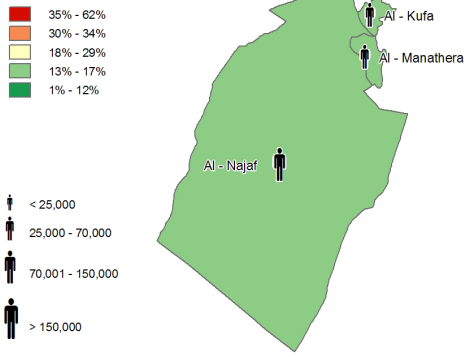
### حضور واستجابة الأمم المتحدة والمنظمات غير الحكومية



الكهرباء: نسبة العائلات في كل قضاء التي تعاني من انقطاع التيار الكهربائي لأكثر من ١١ ساعة في الأسبوع أو غير متصلة بشبكات الكهرباء.

المياه والصرف الصحي: نسبة العائلات بكل قضاء غير المتصلة بشبكات المياه العامة.

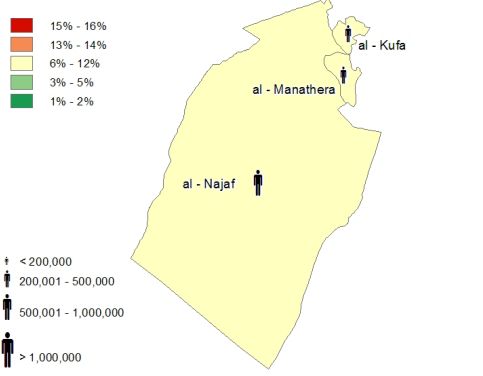
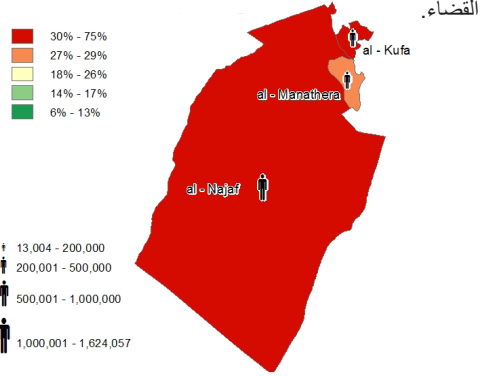
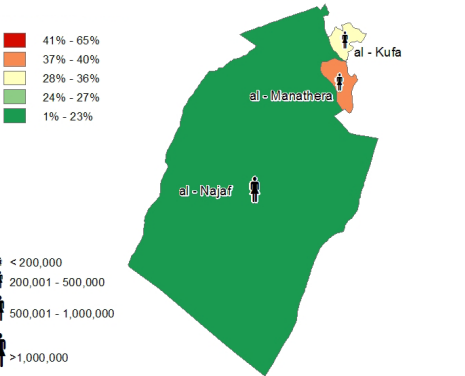
الفقر: نسبة العائلات في كل قضاء بحسب الفئة ذات أدنى معدل إنفاق سنوي للفرد



التعليم: نسبة النساء الأميات اللاتي تزيد أعمارهن عن ١٠ سنوات بحسب القضاء.

الغذاء: نسبة الأطفال الذين تتراوح أعمارهم من ٥ - ٠ سنوات ويُعانون من سوء تغذية مزمن (تقرّم) بحسب القضاء.

الصحة: نسبة الأفراد الذين يُعانون من أمراض مزمنة بحسب القضاء.



يشير حجم الرمز الى العدد الكلي للأفراد المتضررين في كل لواء

\* المصدر: وحدة تحليل الأوضاع الهشة ورسم الخرائط التنبؤية لبرنامج الغذاء العالمي، ٢٠٠٧

المؤشر	كافة أرجاء العراق					
	المناذرة	الكوفة	النجف	محافظة النجف	كافة أرجاء العراق	
	%	%	%	%	%	
التعليم	النساء الأميات (+٠١)	٣٧	٣٥	٢١	٢٨	٢٤
	الرجال الأميون (+٠١)	١٦	١٣	١٣	١٤	١١
	النساء اللاتي يقلّ تحصيلهن العلمي عن الابتدائي (+٠١)	٦٦	٥٩	٤٦	٥٤	٤٧
	الرجال الذين يقلّ تحصيلهم العلمي عن الابتدائي (+٠١)	٣٧	٣٨	٣٧	٣٧	٣١
التوظيف	مشاركة الإناث في سوق العمل (٤٦-٥١)	١٩	٢٢	١٣	١٧	١٨
	مشاركة الذكور في سوق العمل (٤٦-٥١)	٨٤	٨٦	٨٧	٨٦	٨١
	البطالة بين الإناث (٤٦-٥١)	٦	١٠	٢٤	١٥	١٣
	البطالة بين الذكور (٤٦-٥١)	٧	١٣	١١	١١	١٢
الصحة	الحُمى خلال الأسبوعين الماضيين	٥	١٠	٣	٥	٨
	أمراض الإنسعال خلال الأسبوعين الماضيين	٤	٤	٣	٣	٣
	الأمراض المزمنة	٩	١٠	٩	٩	٩
الكهرباء	أكثر من ١١ ساعة انقطاع الكهرباء في الأسبوع أو عدم الاتصال بشبكات الكهرباء	٤٤	٥٩	٢٨	٣٩	٥٥
	عدم توفر مصدر بديل للكهرباء	٣١	٢٧	٨	١٨	٢١
الفقر	أدنى معدل دخل سنوي للفرد	١٤	١٩	١٧	١٧	٢٢
	أدنى معدل إنفاق سنوي للفرد	١٤	١٦	١٦	١٥	٢٠
المياه والصرف الصحي	الصرف الصحي: توفر حفرة امتصاص/عدم توفرها	٤٨	٢٨	٧	٢١	٨
	عدم إمكانية الحصول على مياه آمنة	٢١	١٧	٠	٩	٨
	غير مرتبطة بشبكة المياه العامة	٢١	٣١	٧	١٦	٢٦
الغذاء	التقرّم: سوء التغذية المزمن (الأطفال بعمر ٥-٠ سنوات)	١٥	١٥	٩	١٣	٢٢
	الهزال: سوء التغذية الحاد (الأطفال بعمر ٥-٠ سنوات)	٧	٦	٥	٦	٥

\* اعتمدت دراسة تحليل الأوضاع الهشة والخرائط التابعة لبرنامج الغذاء العالمي على توزيع الاقصية العراقية والذي يختلف عن توزيع مركز المعلومات الإنسانية التابع للأمم المتحدة. إن أسماء الأقصية والأماكن المستخدمة للخريطة المرجعية، وخرائط المؤشرات والبيانات الخاصة بالتركيبة السكانية لا تعبر بأي حال من الأحوال عن أي رأي بالنيابة عن الأمانة العامة للأمم المتحدة فيما يتعلق بالوضع القانوني أو تعيين الحدود لأي قضاء أو منطقة.

وحدة تحليل المعلومات يدعمها مكتب الأمم المتحدة لتنسيق الشؤون الإنسانية و بعثة الأمم المتحدة لمساعدة العراق والوكالات والمنظمات غير الحكومية المشاركة

بعثة الأمم المتحدة لمساعدة العراق، مكتب الأمم المتحدة لتنسيق الشؤون الإنسانية، برنامج الأمم المتحدة الإنمائي، اليونيسيف، صندوق الأمم المتحدة للسكان، منظمة الأمم المتحدة للأغذية والزراعة، منظمة الصحة العالمية، برنامج الغذاء العالمي، منظمة العمل الدولية، منظمة الهجرة العالمية، ميرسي كور، انترناشنال ميدكال كور، جين كلب، وبرنامج إدارة المعلومات والعمل ضد الألغام.