

### نظرة عامة

تقع محافظة المثنى على محاذة حدود العراق الجنوبية مع المملكة العربية السعودية. وتعد محافظة المثنى ثاني أكبر محافظة عراقية، وثاني أقل محافظة من حيث الكثافة السكانية. وتتميز المحافظة بطابع صحراوي غالب مع محدودية في موارد المياه الطبيعية حيث تنحصر في المنطقة الشمالية حول نهر الفرات.

عاصمة المحافظة هي مدينة السماوة، وتقع قرب موقع مدينة أوروك التاريخية، والتي ترجع إلى الألفية الرابعة قبل الميلاد. كانت أوروك واحدة من المدن الكبرى في العالم وهي أقدم مصدر معروف للكتابة.

عانت المحافظة من القصور التنموي المزمع منذ الثمانينات، وتحثل المثنى باستمرار مراتب متدنية فيما يتعلق بالمؤشرات الإنسانية والتنموية. كما تعاني المحافظة من انتشار الفقر والامية بين الإناث. أما فيما يخص إمدادات المياه، فهي متدنية قياساً مع بقية أرجاء العراق، إلا أن إمدادات الكهرباء يمكن الاعتماد عليها نسبياً. أدى ضعف البنية التحتية وانعدام المراكز الحضرية في المثنى إلى انخفاض نسبي في أعداد النازحين داخلياً. وبالرغم من اغتيال محافظ المثنى في آب/أغسطس ٢٠٠٨، إلا أن الوضع الأمني فيها لا يزال هادئاً.



### العوامل الديموغرافية

عاصمة المحافظة: السماوة

المساحة: ٥١,٧٤٠ كم مربع (١١,٩٪ من مساحة العراق)

عدد السكان: ٦١٤٩٩٧ نسمة (٣٪ من إجمالي عدد السكان بالعراق)  
(المصدر: الجهاز المركزي للإحصاء وتكنولوجيا المعلومات-٢٠٠٧)

التوزيع بحسب نوع الجنس: ٥٠٪ ذكور و ٥٠٪ نساء

التوزيع الجغرافي: ٥٦٪ قروي و ٤٤٪ حضري  
(مصدر المعلومات الجهاز المركزي للإحصاء وتكنولوجيا المعلومات عام ٢٠٠٧)

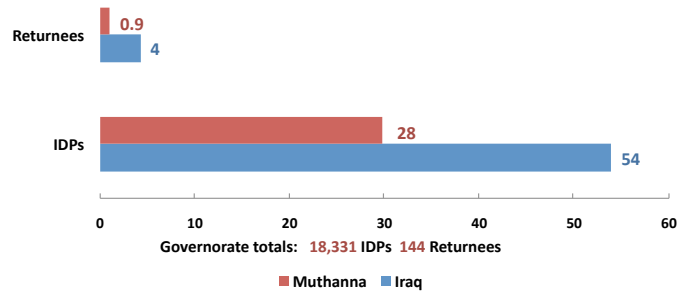
توزيع السكان بحسب القضاء:

السماوة	٢٥٥,٢١٥	الرميثة	٢٥٧,١١٧
السلمان	٦,٥٢٠	الخضر	٨٦,١٤٥

(المصدر: الجهاز المركزي للإحصاء وتكنولوجيا المعلومات عام ٢٠٠٧)

### النازحون داخلياً والعائدون

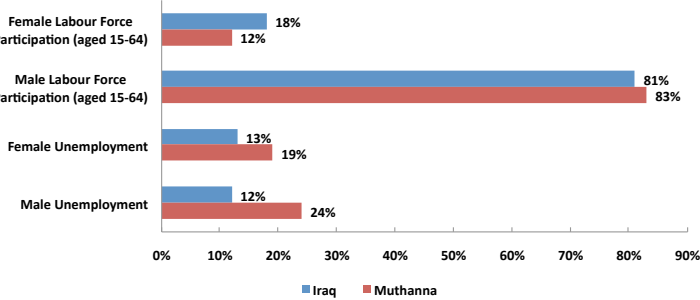
أعداد النازحين داخلياً والعائدين الى كركوك لكل ١٠٠٠ نسمة من سكان المثنى والعراق



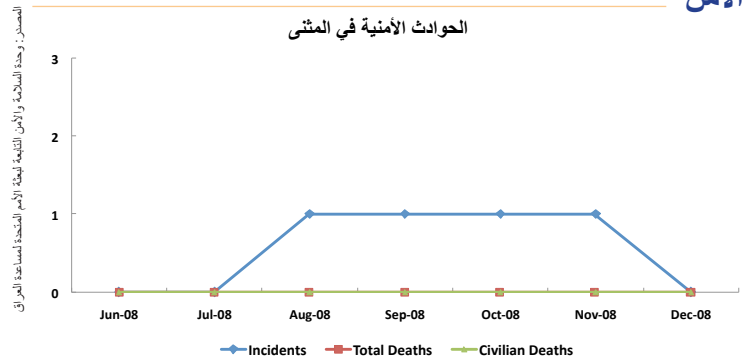
\*تم يتم إدراج النازحين داخلياً والعائدين ضمن إجمالي عدد سكان المحافظة

### التوظيف

التوظيف في المثنى

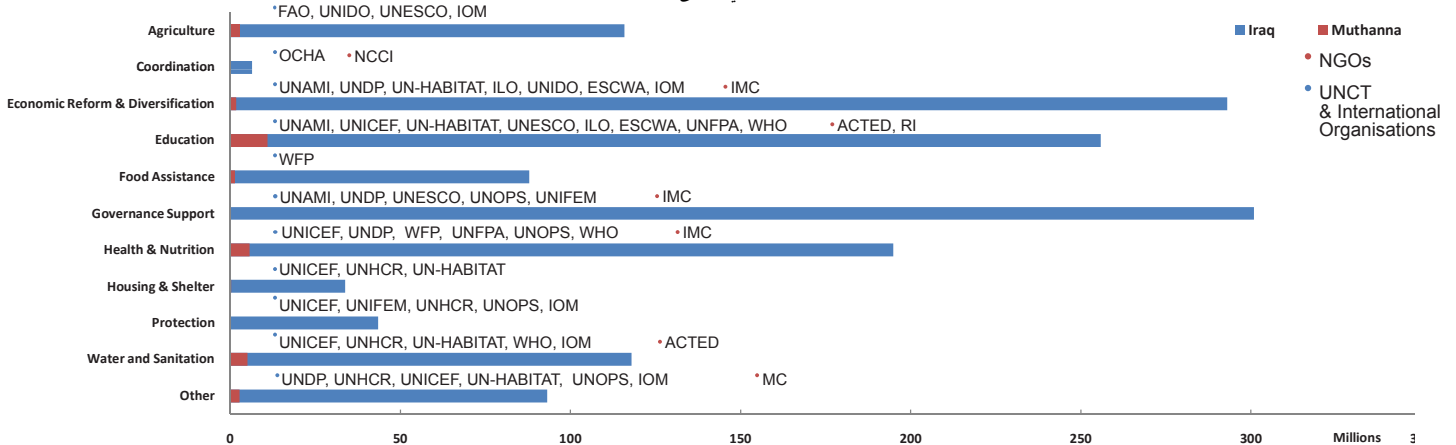


الحوادث الأمنية في المثنى

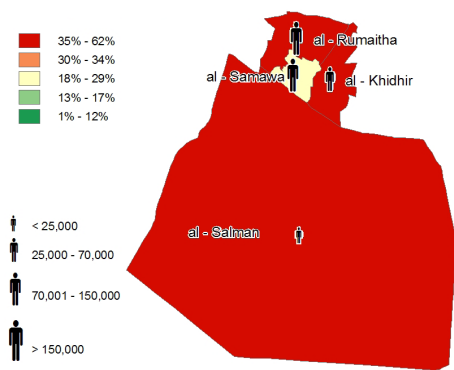


### حضور واستجابة الأمم المتحدة والمنظمات غير الحكومية

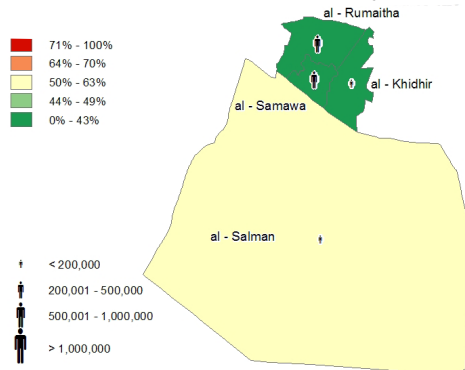
التمويل في المثنى



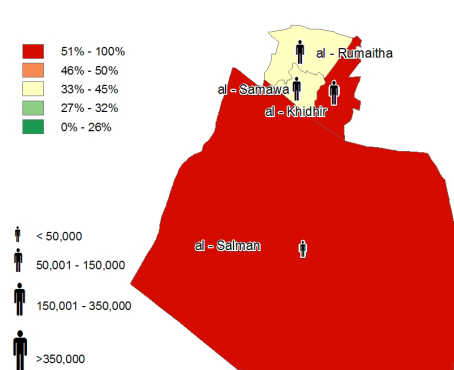
الفقر: نسبة العائلات في كل قضاء بحسب الفئة ذات أدنى معدل انفاق سنوي للفرد



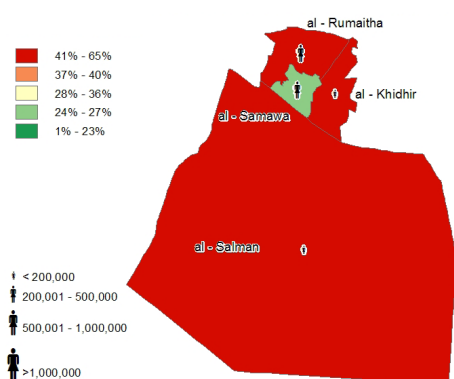
الكهرباء: نسبة العائلات في كل قضاء التي تعاني من انقطاع التيار الكهربائي لأكثر من ١١ ساعة في الأسبوع أو غير متصلة بشبكات الكهرباء.



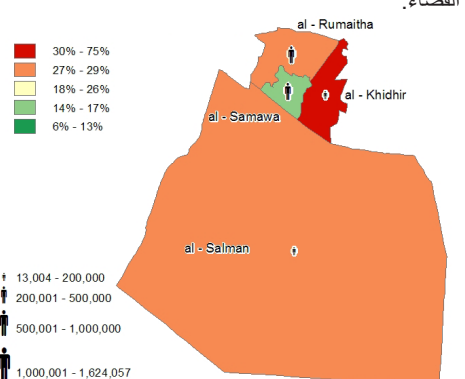
المياه والصرف الصحي: نسبة العائلات بكل قضاء غير المتصلة بشبكات المياه العامة.



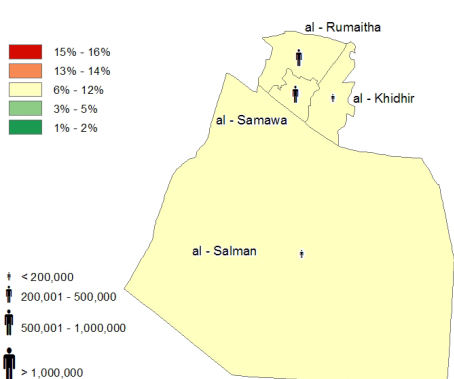
التعليم: نسبة النساء الأميات اللاتي تزيد أعمارهن عن ١٥ سنوات بحسب القضاء.



الغذاء: نسبة الأطفال الذين تتراوح أعمارهم من ٥ - ٥ سنوات ويُعانون من سوء تغذية مزمن (تقرّم) بحسب القضاء.



الصحة: نسبة الأفراد الذين يُعانون من أمراض مزمنة بحسب القضاء.



يشير حجم الرمز إلى العدد الكلي للأفراد المتضررين في كل لواء

المؤشر	كافة أرجاء العراق					
	الخصص	السلمان	الرميثة	السماعة	المثنى	كافة أرجاء العراق
التعليم	النساء الأميات (+٥١)	٤٨%	٦٥%	٤١%	٢٦%	٣٧%
	الرجال الأميون (+٥١)	٢١%	٣٨%	١٧%	١٣%	١٧%
	النساء اللاتي يقل تحصيلهن العلمي عن الابتدائي (+٥١)	٧٤%	٨٨%	٧٢%	٥٤%	٦٦%
	الرجال الذين يقل تحصيلهم العلمي عن الابتدائي (+٥١)	٦٣%	٧٧%	٥٥%	٤٥%	٥١%
التوظيف	مشاركة الإناث في سوق العمل (٤٦-٥١)	١٣%	١٣%	٩%	١٣%	١٢%
	مشاركة الذكور في سوق العمل (٤٦-٥١)	٨٦%	٨٨%	٨١%	٨٤%	٨٣%
	البطالة بين الإناث (٤٦-٥١)	٢٣%	١٨%	٢٣%	١٥%	١٩%
	البطالة بين الذكور (٤٦-٥١)	٢٣%	٢٩%	١٩%	٢٤%	٢٤%
الصحة	الحُمى خلال الأسبوعين الماضيين	١١%	٩%	٧%	٥%	٧%
	أمراض الإسهال خلال الأسبوعين الماضيين	٤%	٥%	٣%	٢%	٣%
	الأمراض المزمنة	٦%	٥%	٨%	٩%	٨%
الكهرباء	أكثر من ١١ ساعة انقطاع الكهرباء في الأسبوع أو عدم الإتصال بشبكات الكهرباء	٤٥%	٦٢%	٣٧%	١٧%	٣٥%
	عدم توفر مصدر بديل للكهرباء	٢٣%	٤٨%	٢٥%	٦%	١٥%
الفقر	أدنى معدل دخل سنوي للفرد	٤٥%	٤٩%	٥٨%	٢٣%	٤٥%
	أدنى معدل إنفاق سنوي للفرد	٣٩%	٥١%	٥٣%	٢٩%	٤١%
المياه والصرف الصحي	الصرف الصحي: توفر حفرة امتصاص/عدم توفرها	٢٤%	٦٤%	٢٤%	٥%	١٧%
	عدم إمكانية الحصول على مياه آمنة	٥%	٢%	١٢%	١%	٦%
	غير مرتبطة بشبكة المياه العامة	٧٥%	٩٩%	٣٧%	٣٧%	٤٤%
الغذاء	التقرّم: سوء التغذية المزمن (الأطفال بعمر ٥-٥ سنوات)	٣٦%	٤٥%	٣٢%	٢٥%	٣١%
	الهزال: سوء التغذية الحاد (الأطفال بعمر ٥-٥ سنوات)	٧%	٥%	٤%	٦%	٥%

\* اعتمدت دراسة تحليل الأوضاع الهشة والخرائط التابعة لبرنامج الغذاء العالمي على توزيع الاقصية العراقية والذي يختلف عن توزيع مركز المعلومات الإنسانية التابع للأمم المتحدة. إن أسماء الأقصية والأماكن المستخدمة للخريطة المرجعية، وخرائط المؤشرات والبيانات الخاصة بالتركيبة السكانية لا تعبر بأي حال من الأحوال عن أي رأي بالنيابة عن الامانة العامة للأمم المتحدة فيما يتعلق بالوضع القانوني أو تعيين الحدود لأي قضاء أو منطقة.

وحدة تحليل المعلومات يدعمها مكتب الأمم المتحدة لتنسيق الشؤون الإنسانية و بعثة الأمم المتحدة لمساعدة العراق والوكالات والمنظمات غير الحكومية المشاركة

بعثة الأمم المتحدة لمساعدة العراق، مكتب الأمم المتحدة لتنسيق الشؤون الإنسانية، برنامج الأمم المتحدة الإنمائي، اليونيسيف، صندوق الأمم المتحدة للسكان، منظمة الأمم المتحدة للتغذية والزراعة، منظمة الصحة العالمية، برنامج الغذاء العالمي، منظمة العمل الدولية، منظمة الهجرة العالمية، ميري سي كور، انترناشنال ميدنيكال كور، جين كاب، وبرنامج إدارة المعلومات والعمل ضد الألغام.