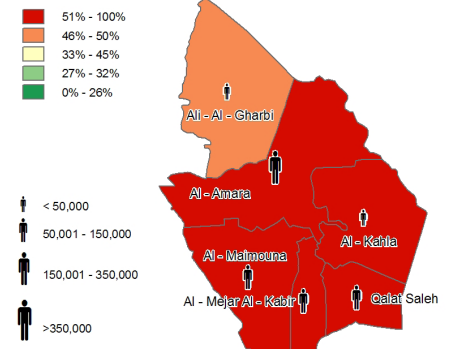
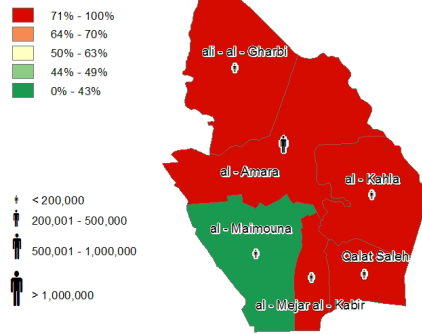
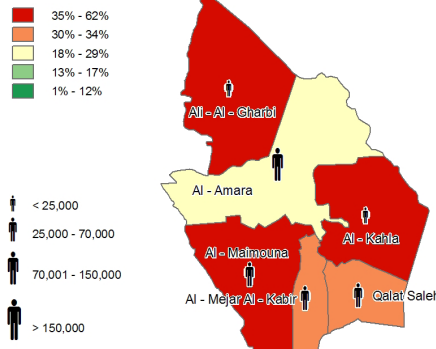
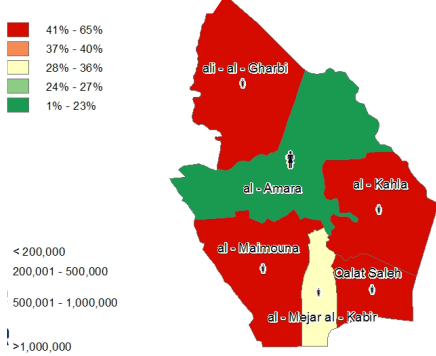


المياه والصرف الصحي: نسبة العائلات في كل قضاء بحسب الفئة ذات أدنى معدل المتصلة بشبكات المياه العامة.

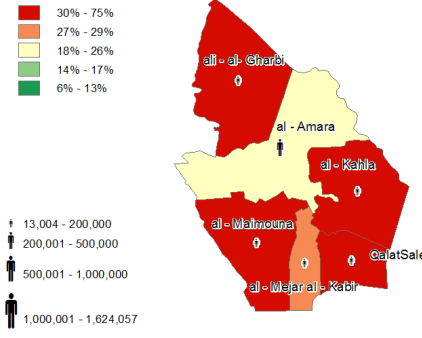
الكهرباء: نسبة العائلات التي تعاني من انقطاع التيار الكهربائي لأكثر من ١١ ساعة في الأسبوع أو غير متصلة بشبكات الكهرباء.



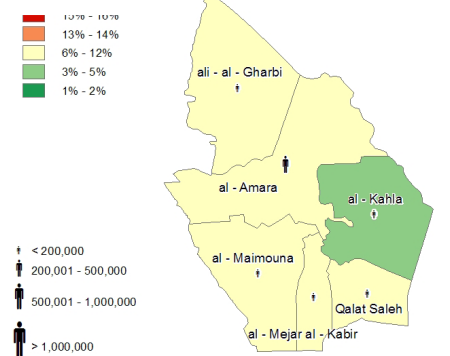
التعليم: نسبة النساء الأميات اللاتي تزيد أعمارهن عن ١٠ سنوات بحسب القضاء.



الغذاء: نسبة الأطفال الذين تتراوح أعمارهم من ٠ - ٥ سنوات ويُعانون من سوء تغذية مزمن (تقرّم) بحسب القضاء.



الصحة: نسبة الأفراد الذين يُعانون من أمراض مزمنة بحسب القضاء.



يشير حجم الرمز إلى العدد الكلي للأفراد المتضررين في كل لواء

المؤشر	كافة أرجاء العراق							
	ميسان	العمرارة	علي الغربي	الميمونة	قلعة صالح	المجر الكبير	الكحلاء	%
التعليم	النساء الأميات (+٠١)	٣١	١٩	٤٢	٤٤	٥٤	٢٢	٥١
	الرجال الأميون (+٠١)	١٢	٥	٢٣	١٨	٢٢	١٤	٢٠
	النساء اللاتي يقل تحصيلهن العلمي عن الابتدائي (+٠١)	٦١	٥٢	٦٥	٧٣	٨٥	٥٣	٨٧
	الرجال الذين يقل تحصيلهم العلمي عن الابتدائي (+٠١)	٤٧	٣٩	٤٨	٤٧	٦٣	٣٢	٧٢
التوظيف	مشاركة الإناث في سوق العمل (٤٦-٥١)	١١	١١	١٥	٧	١٣	٧	١٠
	مشاركة الذكور في سوق العمل (٤٦-٥١)	٨١	٨٤	٨٥	٨٢	٨٦	٨٤	٩٥
	البطالة بين الإناث (٤٦-٥١)	١٣	٥	٨	٤	٥	٢٠	٢٨
	البطالة بين الذكور (٤٦-٥١)	١٢	٩	١٤	١٤	١٠	١٣	١١
الصحة	الحصى خلال الأسبوعين الماضيين	٣٠	٣٧	٢٦	٣٠	٩	٢٣	٣٢
	أمراض الإسهال خلال الأسبوعين الماضيين	٣	١٠	١٥	٨	٣	٥	٨
	الأمراض المزمنة	٩	٦	٨	٧	٩	٥	٤
الكهرباء	أكثر من ١١ ساعة انقطاع الكهرباء في الأسبوع أو عدم الاتصال بشبكات الكهرباء	٨٣	٨٦	٩٦	٤٠	٨٠	٩٩	٩٢
	عدم توفر مصدر بديل للكهرباء	٢١	٧	٣١	٦	٨	١٢	٣٦
الفقر	أدنى معدل دخل سنوي للفرد	٣٣	٢٩	٣٩	٤٤	٢١	٤٠	٤١
	أدنى معدل إنفاق سنوي للفرد	٢٥	١٧	٣٦	٤٠	٣١	٢٩	٣٦
المياه والصرف الصحي	الصرف الصحي: توفر حفرة امتصاص/عدم توفرها	٨	٢١	١٤	٥٩	٩	٢١	٤٥
	عدم إمكانية الحصول على مياه آمنة	٨	٢٤	٢٠	٣٦	١٧	٦	٥١
	غير مرتبطة بشبكة المياه العامة	٢٦	٥٨	٥١	٤٦	٦٠	٦٠	٨١
الغذاء	التقرّم: سوء التغذية المزمن (الأطفال بعمر ٥-٠ سنوات)	٢٢	١٨	١٦	٢٤	١٧	٢٥	٢٤
	الهزال: سوء التغذية الحاد (الأطفال بعمر ٥-٠ سنوات)	٥	٥	٥	٧	٥	٢	٣

* اعتمدت دراسة تحليل الأوضاع الهشة والخرائط التابعة لبرنامج الغذاء العالمي على توزيع الاضية العراقية والذي يختلف عن توزيع مركز المعلومات الإنسانية التابع للأمم المتحدة. إن أسماء الأضية والأماكن المستخدمة للخريطة المرجعية، وخرائط المؤشرات والبيانات الخاصة بالتركيبة السكانية لا تعبر بأي حال من الأحوال عن أي رأي بالنيابة عن الأمانة العامة للأمم المتحدة فيما يتعلق بالوضع القانوني أو تعيين الحدود لأي قضاء أو منطقة.

وحدة تحليل المعلومات يدعمها مكتب الأمم المتحدة لتنسيق الشؤون الإنسانية وبعثة الأمم المتحدة لمساعدة العراق والوكالات والمنظمات غير الحكومية المشاركة

بعثة الأمم المتحدة لمساعدة العراق، مكتب الأمم المتحدة لتنسيق الشؤون الإنسانية، برنامج الأمم المتحدة الإنمائي، اليونيسيف، صندوق الأمم المتحدة للسكان، منظمة الأمم المتحدة للأغذية والزراعة، منظمة الصحة العالمية، برنامج الغذاء العالمي، منظمة العمل الدولية، منظمة الهجرة العالمية، ميرسي كور، انترناشنال ميديكال كور، جين كلب، وبرنامج إدارة المعلومات والعمل ضد الألغام.