

نظرة عامة

تقع كربلاء بين كل من الأنبار وبابل والنجف في الجنوب الأوسط من العراق وهي واحدة من المحافظات الأصغر مساحة والأقل من حيث الكثافة السكانية. وعاصمتها التي تحمل الاسم ذاته تضم مرقد الإمام الحسين، وهو المكان المقدس للمسلمين الشيعة والذي يجذب العديد من الزائرين.

إن الوضع الأمني في كربلاء والذي يتميز بالهدوء النسبي إضافة إلى الأغلبية الشيعية للسكان دفع بالكثير من الشيعة الذين فرّوا جراء أحداث العنف في بغداد وديالى إلى البحث عن ملاذ آمن في كربلاء.

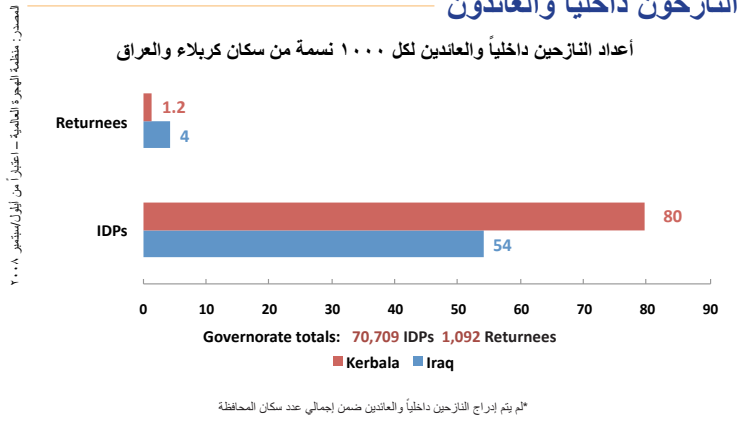
وتسير الأعمال في كربلاء بصورة نسبية وفقاً لأغلب المؤشرات الإنسانية والتنمية. إذ أن نسبة عدد المنازل المرتبطة بشبكة المياه مرتفعة نسبياً غير أن الفقر يعدّ مشكلة كبيرة في كافة أنحاء المحافظة. كما أن نسبة مشاركة الإناث في القوى العاملة منخفضة بصورة عامة، لا سيما في عين التمر.



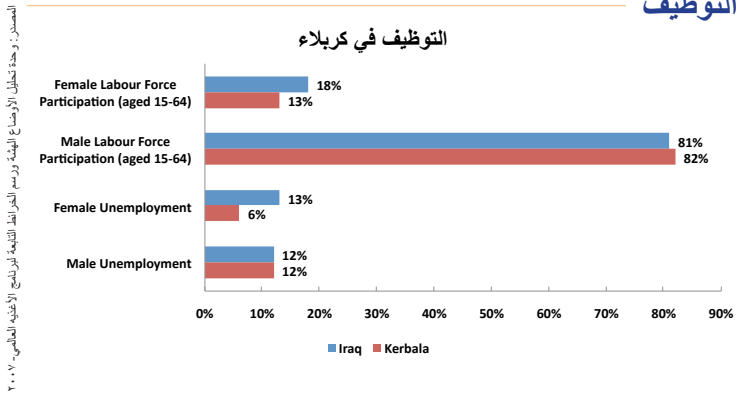
العوامل الديموغرافية

عاصمة المحافظة:	كربلاء
المساحة:	٤٣٠٥ كم مربع (١٪ من مساحة العراق)
عدد السكان:	٩٥٨٧٨٨ نسمة (٣٪ من إجمالي عدد سكان العراق) (المصدر: الجهاز المركزي للإحصاء وتكنولوجيا المعلومات في جمهورية العراق - تقديرات عام ٢٠٠٧)
التوزيع بحسب نوع الجنس:	٥٠٪ ذكور و ٥٠٪ نساء
التوزيع الجغرافي:	٥٣٪ في القرى و ٥٦٪ في المناطق الحضرية (المصدر: الجهاز المركزي للإحصاء وتكنولوجيا المعلومات في جمهورية العراق - تقديرات عام ٢٠٠٧)
توزيع السكان بحسب القضاء:	كربلاء ٦٣٢٧٥٥ عين التمر ٢٤٥٥٨ الهندية ٢٣٠٥٤٦

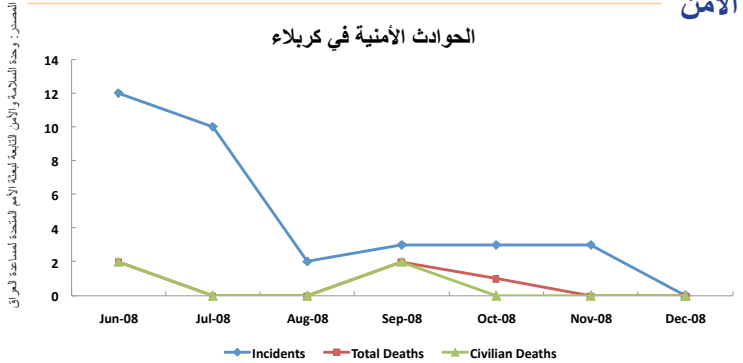
النازحون داخلياً والعائدون



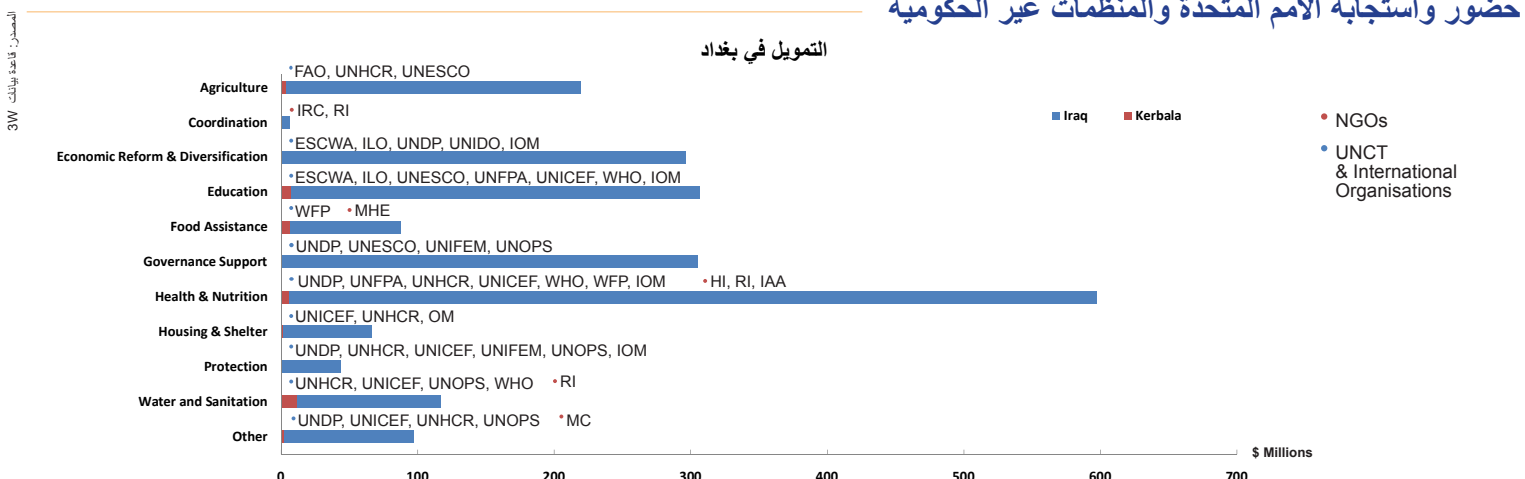
التوظيف



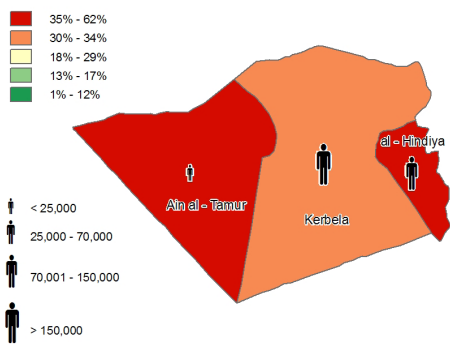
الأمن



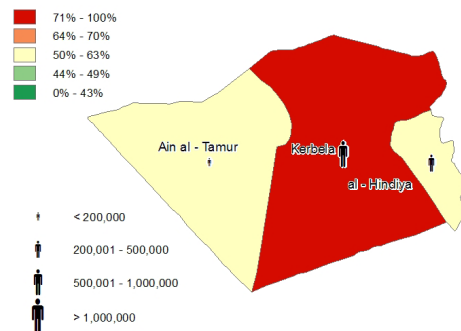
حضور واستجابة الأمم المتحدة والمنظمات غير الحكومية



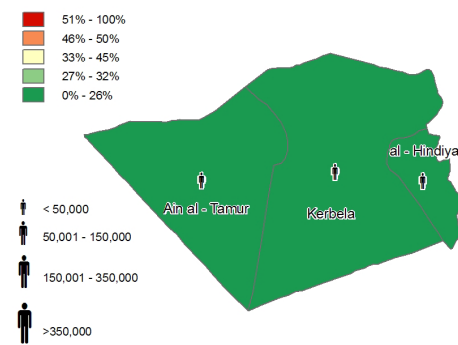
الفقر: نسبة العائلات في كل قضاء بحسب الفئة ذات أدنى معدل انفاق سنوي للفرد



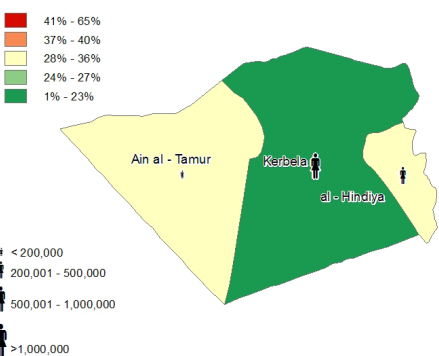
الكهرباء: نسبة العائلات في كل قضاء التي تعاني من انقطاع التيار الكهربائي لأكثر من ١١ ساعة في الأسبوع أو غير متصلة بشبكات الكهرباء.



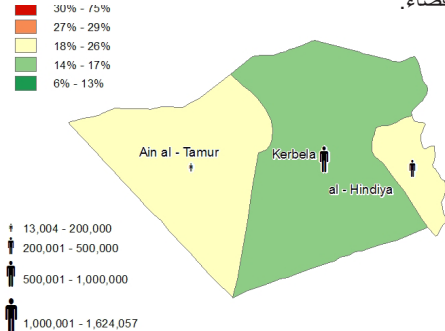
المياه والصرف الصحي: نسبة العائلات بكل قضاء غير المتصلة بشبكات المياه العامة.



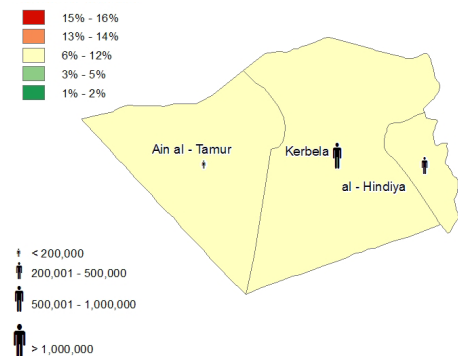
التعليم: نسبة النساء الأميات اللاتي تزيد أعمارهن عن ١٠ سنوات بحسب القضاء.



الغذاء: نسبة الأطفال الذين تتراوح أعمارهم من ٠ - ٥ سنوات ويُعانون من سوء تغذية مزمن (تقرّم) بحسب القضاء.



الصحة: نسبة الأفراد الذين يُعانون من أمراض مزمنة بحسب القضاء.



يشير حجم الرمز إلى العدد الكلي للأفراد المتضررين في كل لواء

المؤشر	كافة أرجاء العراق				
	كربلاء	العاصمة كربلاء	عين التمر	البنديّة	%
التعليم	النساء الأميات (+٠١)	٢٤	٢٣	٣١	٣١
	الرجال الأميون (+٠١)	١١	١٢	٢٤	١٤
	النساء اللاتي يقلّ تحصيلهن العلمي عن الابتدائي (+٠١)	٤٧	٤٥	٦٠	٥٨
	الرجال الذين يقلّ تحصيلهم العلمي عن الابتدائي (+٠١)	٣١	٣٦	٥٥	٤٢
التوظيف	مشاركة الإناث في سوق العمل (٤٦-٥١)	١٨	١٣	١٤	١٠
	مشاركة الذكور في سوق العمل (٤٦-٥١)	٨١	٨٢	٩٠	٨٤
	البطالة بين الإناث (٤٦-٥١)	١٣	٦	٧	٢١
	البطالة بين الذكور (٤٦-٥١)	١٢	١٢	١٢	١١
الصحة	الحتمى خلال الأسبوعين الماضيين	٨	١٤	٨	١٠
	أمراض الإسهال خلال الأسبوعين الماضيين	٣	٥	٦	٤
	الأمراض المزمنة	٩	٩	٦	٨
الكهرباء	أكثر من ١١ ساعة انقطاع الكهرباء في الأسبوع أو عدم الإتصال بشبكات الكهرباء	٥٥	٦٨	٧٢	٥٨
	عدم توفر مصدر بديل للكهرباء	٢١	١٣	٧	٢٨
	أدنى معدل دخل سنوي للفرد	٢٢	٣٧	٣٣	٤٧
المياه والصرف الصحي	أدنى معدل إنفاق سنوي للفرد	٢٠	٣٣	٣٠	٤٠
	الصرف الصحي: توفر حفرة امتصاص/عدم توفرها	٨	٦	٢	١٧
	عدم إمكانية الحصول على مياه آمنة	٨	٢	٠	٧
الغذاء	غير مرتبطة بشبكة المياه العامة	٢٦	٧	٧	٧
	التقرّم: سوء التغذية المزمن (الأطفال بعمر ٥-٠ سنوات)	٢٢	١٤	١٤	١٥
	الهزال: سوء التغذية الحاد (الأطفال بعمر ٥-٠ سنوات)	٥	٤	٣	٤

المصدر: وحدة تحليل الأوضاع الهشة والخرائط التابعة لبرنامج الغذاء العالمي - ٢٠١٧

* اعتمدت دراسة تحليل الأوضاع الهشة والخرائط التابعة لبرنامج الغذاء العالمي على توزيع الاقصية العراقية والذي يختلف عن توزيع مركز المعلومات الإنسانية التابع للأمم المتحدة. إن أسماء الأقصية والأماكن المستخدمة للخرطة المرجعية، وخرائط المؤشرات والبيانات الخاصة بالتركيبة السكانية لا تعبر بأي حال من الأحوال عن أي رأي بالنيابة عن الأمانة العامة للأمم المتحدة فيما يتعلق بالوضع القانوني أو تعيين الحدود لأي قضاء أو منطقة.

وحدة تحليل المعلومات يدعمها مكتب الأمم المتحدة لتنسيق الشؤون الإنسانية وبعثة الأمم المتحدة لمساعدة العراق والوكالات والمنظمات غير الحكومية المشاركة

بعثة الأمم المتحدة لمساعدة العراق، مكتب الأمم المتحدة لتنسيق الشؤون الإنسانية، برنامج الأمم المتحدة الإنمائي، اليونيسيف، صندوق الأمم المتحدة للسكان، منظمة الأمم المتحدة للزراعة، منظمة الصحة العالمية، برنامج الغذاء العالمي، منظمة العمل الدولية، منظمة الهجرة العالمية، ميري سي كور، انترناشنال ميدكال كور، جين كاب، وبرنامج إدارة المعلومات والعمل ضد الأنغام.