

### نظرة عامة

تقع محافظة ديالى بمحاذاة حدود العراق الشرقية مع إيران، وتحدها بغداد من جهة الجنوب الشرقي. هي من أكثر المناطق قروية في العراق. تتميز تضاريس ديالى بتنوع كبير حيث جبال حمير في الشمال والصحراء في الجنوب.

تضم محافظة ديالى تكوين عرقي متنوع بين الأكراد والتركمان والعرب مما أدى الى وقوع مشاكل أمنية واسعة النطاق وخصوصاً بعد عام ٢٠٠٦، حيث أن حوالي (٨٠٪) من النازحين داخلياً في ديالى هم أصلاً من سكان ديالى وقروا الى أجزاء أخرى من المحافظة لتلافي استهدافهم بسبب هويتهم الدينية او ولاناتهم الطائفية والسياسية. إلى جانب ذلك، فقد ساهمت الحدود المتنازع عليها مع إقليم كردستان بشكل فعال في زيادة حدة التوتر في المنطقة. وعلى الرغم من التحسن الأمني خلال النصف الثاني من عام ٢٠٠٨، إلا ان الوضع في ديالى لمقارنة مع معظم أرجاء العراق، لا يزال متوتراً.

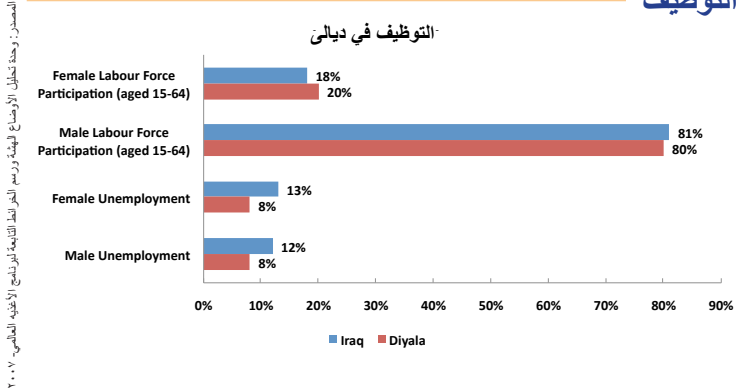
ووفقاً للمؤشرات الإنسانية والتنمية، يعتبر أداء محافظة ديالى، باستثناء قضاء بلدروز، جيداً. ويعاني قضاء بلدروز من مشكلة خطيرة تتمثل بالفقر وامدادات الكهرباء المتذبذبة. بالإضافة إلى ذلك، تعاني أعداد كبيرة من المواطنين في بلدروز والخالص من أمراض مزمنة. أما فيما يخص شبكة المياه، فإن الربط بشبكة المياه يعد ضعيفاً خارج بعقوبة والخالص.

### العوامل الديموغرافية

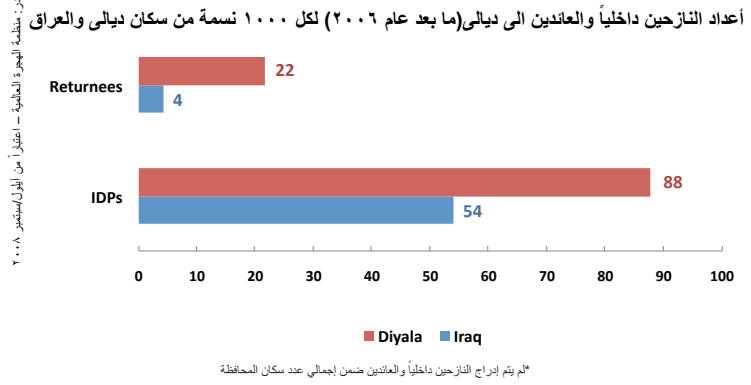
عاصمة المحافظة:	مدينة بعقوبة		
المساحة:	١٧,٦٨٥ كم مربع (٤,١ ٪ من مساحة العراق)		
عدد السكان:	١٥٦,٦٢١ نسمة (٥ ٪ من إجمالي عدد السكان بالعراق) (المصدر: الجهاز المركزي للإحصاء وتكنولوجيا المعلومات-٢٠٠٧)		
التوزيع بحسب نوع الجنس:	٥٠٪ ذكور و ٥٠٪ نساء		
التوزيع الجغرافي:	٥٩ ٪ قروي و ٤١ ٪ حضري (مصدر المعلومات الجهاز المركزي للإحصاء وتكنولوجيا المعلومات عام ٢٠٠٧)		
توزيع السكان بحسب القضاء:			
بعقوبة	١٣٥,٢٩١	المقدادية	٢٤٨,٥٧٥
الخالص	٣١٩,٣٣٢	خانقين	١٧٩,١٩١
بلدروز	٦٢٧,٤٨٩	كفري	٥٠٧,٤٣

(المصدر: الجهاز المركزي للإحصاء وتكنولوجيا المعلومات عام ٢٠٠٧)

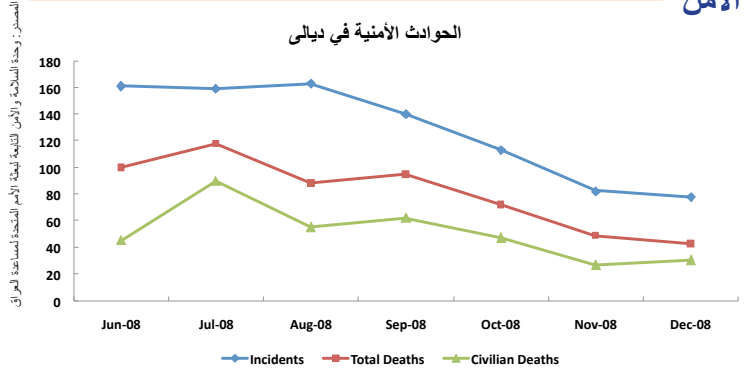
### التوظيف




### النازحون داخلياً والعائدون



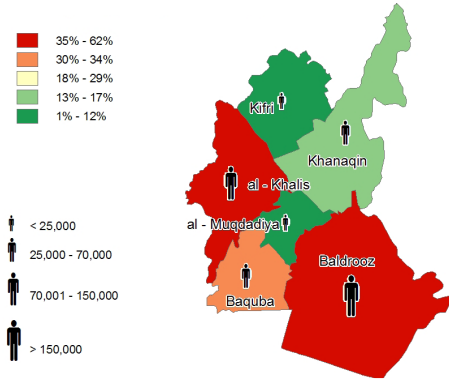
### الأمّن



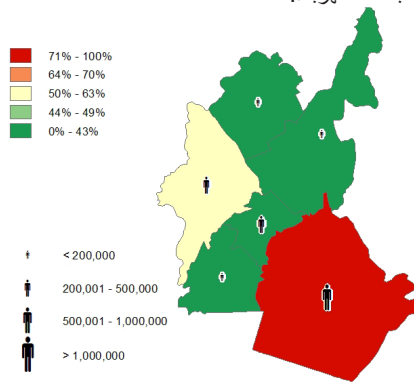
### حضور واستجابة الأمم المتحدة والمنظمات غير الحكومية



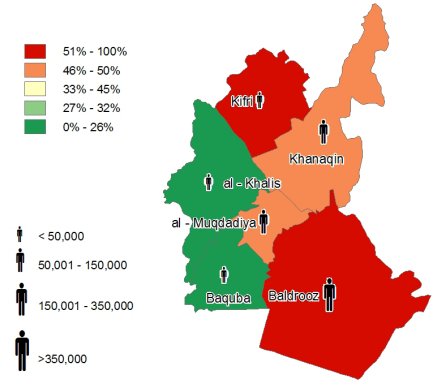
الفقر: نسبة العائلات في كل قضاء بحسب الفئة ذات أدنى معدل انفاق سنوي للفرد



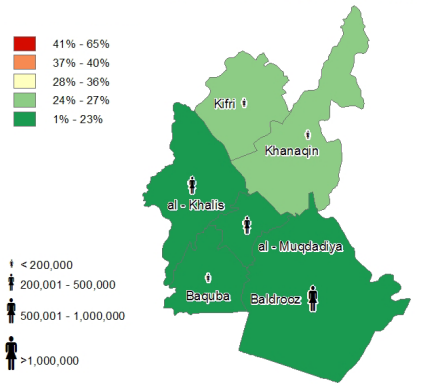
الكهرباء: نسبة العائلات في كل قضاء التي تعاني من انقطاع التيار الكهربائي لأكثر من ١١ ساعة في الأسبوع أو غير متصلة بشبكات الكهرباء.



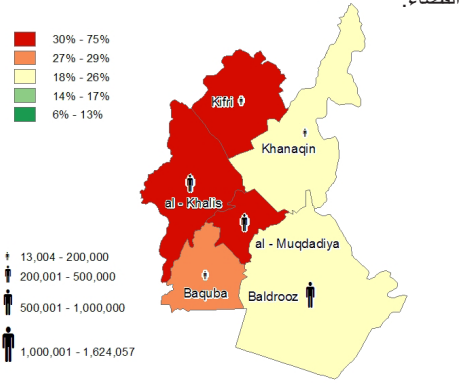
المياه والصرف الصحي: نسبة العائلات بكل قضاء غير المتصلة بشبكات المياه العامة.



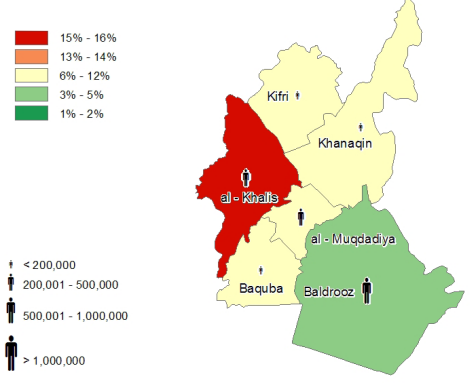
التعليم: نسبة النساء الأميات اللاتي تزيد أعمارهن عن ١٠ سنوات بحسب القضاء.



الغذاء: نسبة الأطفال الذين تتراوح أعمارهم من ٠ - ٥ سنوات ويُعانون من سوء تغذية مزمن (تقرّم) بحسب القضاء.



الصحة: نسبة الأفراد الذين يُعانون من أمراض مزمنة بحسب القضاء.



يشير حجم الرمز إلى العدد الكلي للأفراد المتضررين في كل لواء

المؤشر	كافة أرجاء العراق								
	كفرى	بلدروز	خانقين	الخالص	المقدادية	بعقوبة	ديالى	كافة أرجاء العراق	
التعليم	النساء الأميات (+٠١)	٢٦	١٣	٢٥	١١	٧	١٠	٢٤	
	الرجال الأميون (+٠١)	١٢	٦	٨	٢	٢	٣	١١	
	النساء اللاتي يقل تحصيلهن العلمي عن الابتدائي (+٠١)	٦٣	٣٥	٥٠	١٨	٣٤	٣٠	٣٢	٤٧
	الرجال الذين يقل تحصيلهم العلمي عن الابتدائي (+٠١)	٤٣	٢٣	٤١	٨	١٨	٢١	٢١	٣١
التوظيف	مشاركة الإناث في سوق العمل (٤٦-٥١)	٢١	٢٢	١٣	١٥	٢٢	٢٢	٢٠	١٨
	مشاركة الذكور في سوق العمل (٤٦-٥١)	٨٣	٨١	٨١	٨٠	٨٠	٧٩	٨٠	٨١
	البطالة بين الإناث (٤٦-٥١)	٦	٨	٣١	١٠	٣	٦	٨	١٣
	البطالة بين الذكور (٤٦-٥١)	٣	١٣	٥	١٧	٢	٦	٨	١٢
الصحة	الحُمى خلال الأسبوعين الماضيين	٤	٣	٣	٢٩	٢	١	٧	٨
	أمراض الإسهال خلال الأسبوعين الماضيين	١	٣	١	١٠	١	١	٣	٣
	الأمراض المزمنة	٨	٤	٨	١٥	١٢	٦	٩	٩
الكهرباء	أكثر من ١١ ساعة انقطاع الكهرباء في الأسبوع أو عدم الإتصال بشبكات الكهرباء	١	٨٧	١١	٥٢	٢٧	١٣	٢٩	٥٥
	عدم توفر مصدر بديل للكهرباء	٠	٣٥	٤	٦	١	١٠	٩	٢١
الفقر	أدنى معدل دخل سنوي للفرد	١٧	٥١	٣٥	١٢	٧	٣٥	٢٧	٢٢
	أدنى معدل إنفاق سنوي للفرد	١٢	٦٢	١٦	٤٣	١	٣٣	٣٠	٢٠
المياه والصرف الصحي	الصرف الصحي: توفر حفرة امتصاص/عدم توفرها	٠	١٣	٢	٥	٥٠	١٢	١٥	٨
	عدم إمكانية الحصول على مياه آمنة	٥٣	٤٠	١٣	٧	٤٧	١٣	٢١	٨
	غير مرتبطة بشبكة المياه العامة	٧٢	٥٣	٤٦	٧	٤٧	١٣	٢٧	٢٦
الغذاء	التقرّم: سوء التغذية المزمن (الأطفال بعمر ٥-٠ سنوات)	٣٣	٤٥	٥٤	١٤	٢٢	١٥	٢٥	٢٢
	الهزال: سوء التغذية الحاد (الأطفال بعمر ٥-٠ سنوات)	٥	٧	٩	١٠	٣٠	٣	١٢	٥

\* اعتمدت دراسة تحليل الأوضاع الهشة والخرائط التابعة لبرنامج الغذاء العالمي على توزيع الاقصية العراقية والذي يختلف عن توزيع مركز المعلومات الإنسانية التابع للأمم المتحدة. إن أسماء الأقصية والأماكن المستخدمة للخريطة المرجعية، وخرائط المؤشرات والبيانات الخاصة بالتركيبة السكانية لا تعبر بأي حال من الأحوال عن أي رأي بالنيابة عن الامانة العامة للأمم المتحدة فيما يتعلق بالوضع القانوني أو تعيين الحدود لأي قضاء أو منطقة.

وحدة تحليل المعلومات يدعمها مكتب الأمم المتحدة لتنسيق الشؤون الإنسانية و بعثة الأمم المتحدة لمساعدة العراق والوكالات والمنظمات غير الحكومية المشاركة

بعثة الأمم المتحدة لمساعدة العراق، مكتب الأمم المتحدة لتنسيق الشؤون الإنسانية، برنامج الأمم المتحدة الإنمائي، اليونيسيف، صندوق الأمم المتحدة للسكان، منظمة الأمم المتحدة للأغذية والزراعة، منظمة الصحة العالمية، برنامج الغذاء العالمي، منظمة العمل الدولية، منظمة الهجرة العالمية، ميري سي كور، انترناشنال ميدكال كور، جين كاب، وبرنامج إدارة المعلومات والعمل ضد الألغام.