

### نظرة عامة

تقع محافظة دهوك على الحدود مع تركيا في أقصى شمال العراق، وتشكل المحافظة إلى جانب اربيل والسليمانية المنطقة التي تحكمها حكومة إقليم كردستان. تتألف تضاريس محافظة دهوك في الغالب من الجبال وهي الأقل اكتظاظاً بالسكان في العراق.

يشكل النازحون داخلياً النسبة الأكبر من سكان محافظة دهوك، ورغم بنيتها التحتية الرديئة تعتمد نسبة عالية من النازحين داخلياً (٥٨٪)، على نحو غير اعتيادي، الاندماج في المجتمع المضيق، ومعظم هؤلاء النازحون هم أصلاً من نينوى وبغداد. ويبقى الوضع الأمني في دهوك هادئاً.

تسجل دهوك أداءً منخفضاً على معظم المؤشرات الإنسانية والتنمية، فمستويات التعليم أقل من المتوسط في كافة الأقسية، وأكثر من ٩٠٪ من العائلات في كافة الأقسية ما عدا شيخان وعقرة تشهد انقطاع التيار الكهربائي لأكثر من ١١ ساعة يومياً، وتعاني شيخان من نسبة بطالة عالية.



### العوامل الديموغرافية

عاصمة المحافظة: دهوك

المساحة: ٦٥٥٣ كم مربع (١,٥٪ من مساحة العراق)

عدد السكان: ٥٠٥٤٩١ نسمة (٢٪ من إجمالي عدد السكان بالعراق)

(المصدر: الجهاز المركزي للإحصاء وتكنولوجيا المعلومات ٢٠٠٧)

التوزيع بحسب نوع الجنس: ٥٠٪ ذكور و ٥٠٪ نساء

التوزيع الجغرافي: ٢٧٪ قروي و ٧٣٪ حضري

(مصدر: المعلومات الجهاز المركزي للإحصاء وتكنولوجيا المعلومات عام ٢٠٠٧)

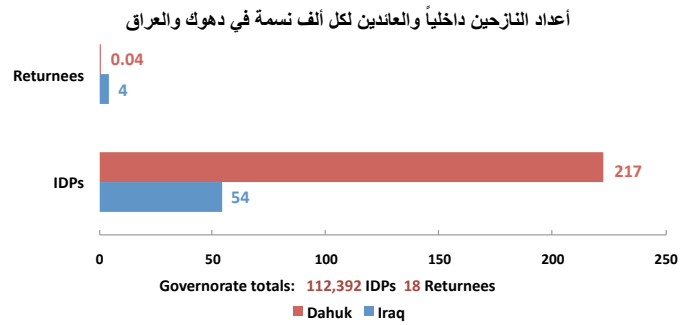
توزيع السكان بحسب القضاء:

|         |        |          |       |
|---------|--------|----------|-------|
| دهوك    | ١٦٠٥٦٩ | سميل     | ٦٣٢١١ |
| زاخو    | ١٣٧٢٣٨ | العمادية | ٢٤٠٦٩ |
| شيخان   | ٢٠٦٧٢  | عقرة     | ٣١٤٧٢ |
| برده رش | ٢١٦٣٨  |          |       |

(المصدر: وحدة تحليل أوضاع الهشاشة ورسم خرائطها التابعة لبرنامج الأغذية العالمي-٢٠٠٧)

### النازحون داخلياً والعائدون

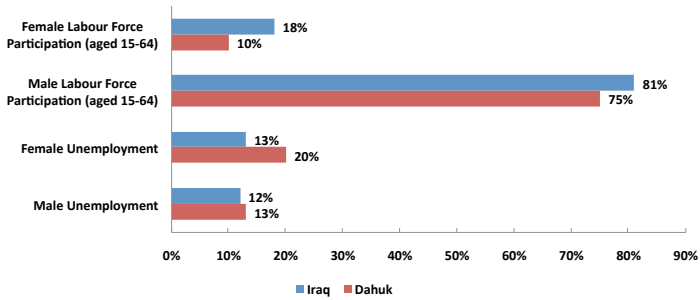
المصدر: منظمة الهجرة الدولية - إحصاءات من أول سبتمبر ٢٠٠٨



\*لم يتم إدراج النازحين داخلياً والعائدین ضمن إجمالي عدد سكان المحافظة.

### التوظيف

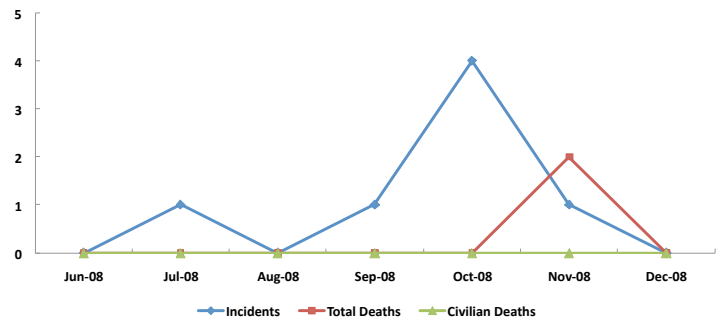
التوظيف في دهوك



### الأمن

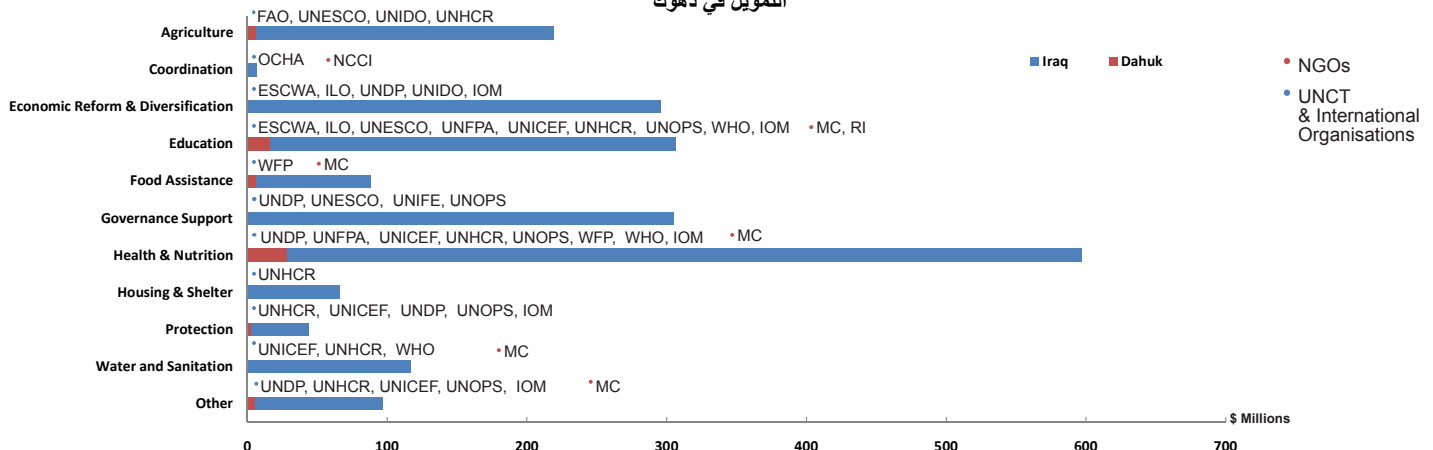
الحوادث الأمنية في دهوك

المصدر: وحدة السلامة والأمن التابعة لبيئة الأمم المتحدة لمساعدة العراق

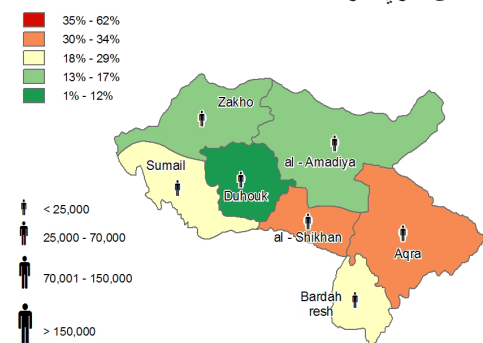


### حضور واستجابة الأمم المتحدة والمنظمات غير الحكومية

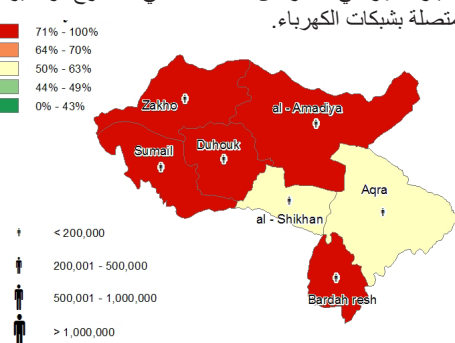
التمويل في دهوك



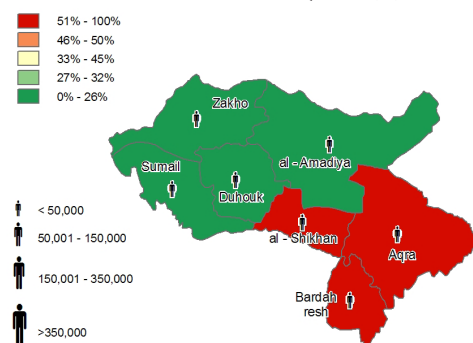
الفقر: نسبة العائلات في كل قضاء بحسب الفئة ذات أدنى معدل إنفاق سنوي للفرد



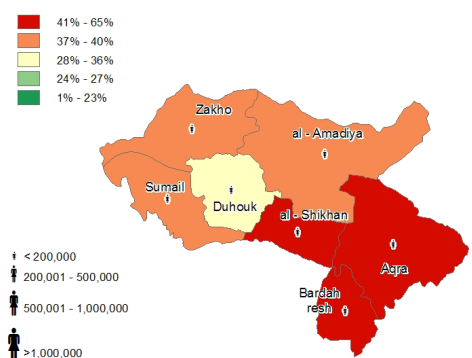
الكهرباء: نسبة العائلات في كل قضاء التي تعاني من انقطاع التيار الكهربائي لأكثر من ١١ ساعة في الأسبوع أو غير متصلة بشبكات الكهرباء.



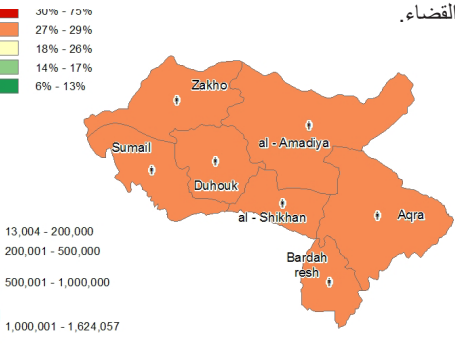
المياه والصرف الصحي: نسبة العائلات بكل قضاء غير المتصلة بشبكات المياه العامة.



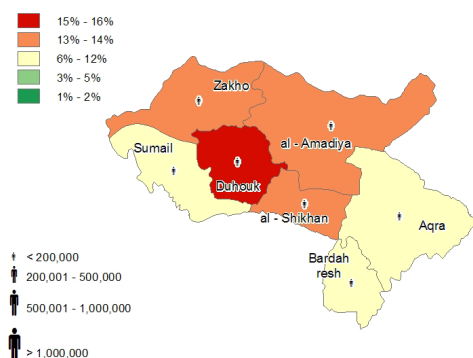
التعليم: نسبة النساء الأميات اللاتي تزيد أعمارهن عن ١٥ سنوات بحسب القضاء.



الغذاء: نسبة الأطفال الذين تتراوح أعمارهم من ٥ - ٥ سنوات ويُعانون من سوء تغذية مزمن (تقرّم) بحسب القضاء.



الصحة: نسبة الأفراد الذين يُعانون من أمراض مزمنة بحسب القضاء.



يشير حجم الرمز إلى العدد الكلي للأفراد المتضررين في كل لواء

| المؤشر              | كافة أرجاء العراق   |      |         |          |      |      |      |      |                   |    |
|---------------------|---|------|---------|----------|------|------|------|------|-------------------|----|
|                     | برده رش   | عقرة | الشيخان | العمادية | زاخو | سميل | دهوك | دهوك | كافة أرجاء العراق |    |
| التعليم             | النساء الأميات (+٠١)  | ٥٤   | ٥٧      | ٤٤       | ٣٨   | ٣٧   | ٣٨   | ٣٣   | ٤٠                | ٢٤ |
|                     | الرجال الأميون (+٠١)  | ٢٤   | ٣٠      | ١٩       | ٢٣   | ٢١   | ١٩   | ١٧   | ٢١                | ١١ |
| التوظيف             | النساء اللاتي يقلن تحصيّلن العلمي عن الابتدائي (+٠١)                      | ٧٦   | ٧٤      | ٧٣       | ٦٣   | ٥٧   | ٦٢   | ٥٦   | ٦٢                | ٤٧ |
|                     | الرجال الذين يقلن تحصيّلن العلمي عن الابتدائي (+٠١)                       | ٤٨   | ٥٩      | ٥٢       | ٤٩   | ٤٤   | ٤٩   | ٤٣   | ٤٧                | ٣١ |
| الصحة               | مشاركة الإناث في سوق العمل (٤٦-٥١)  | ٤    | ٦       | ٦        | ٦    | ٩    | ٨    | ١٥   | ١٠                | ١٨ |
|                     | مشاركة الذكور في سوق العمل (٤٦-٥١)  | ٨١   | ٨١      | ٨٠       | ٧١   | ٧٧   | ٧١   | ٧٣   | ٧٥                | ٨١ |
| الكهرباء            | البطالة بين الإناث (٤٦-٥١)  | ٤٣   | ٣٨      | ٤٨       | ٢٨   | ١٨   | ٢٤   | ١٣   | ٢٠                | ١٣ |
|                     | البطالة بين الذكور (٤٦-٥١)  | ١٠   | ١١      | ٢٠       | ١٠   | ١١   | ١٨   | ١٥   | ١٣                | ١٢ |
| الفقر               | الحّمى خلال الأسبوعين الماضيين  | ١    | ٢       | ٤        | ٤    | ٢    | ٥    | ٧    | ٤                 | ٨  |
|                     | أمراض الإسهال خلال الأسبوعين الماضيين                                     | ٤    | ١       | ٣        | ٢    | ١    | ٤    | ٢    | ٢                 | ٣  |
| المياه والصرف الصحي | الأمراض المزمنة   | ٨    | ١٠      | ١٢       | ١٢   | ١٣   | ١١   | ١٤   | ١٢                | ٩  |
|                     | أكثر من ١١ ساعة انقطاع الكهرباء في الأسبوع أو عدم الإتصال بشبكات الكهرباء | ٩٩   | ٥٨      | ٦١       | ٩٨   | ٩٢   | ٩٢   | ٩٩   | ٨٩                | ٥٥ |
| الغذاء              | عدم توفر مصدر بديل للكهرباء   | ١٣   | ١٣      | ٢        | ٦٦   | ٢٦   | ٣٢   | ٢٣   | ٢٦                | ٢١ |
|                     | أدنى معدل دخل سنوي للفرد  | ٣٦   | ٤٨      | ٤١       | ٣٥   | ٢٢   | ٣٤   | ١٩   | ٢٩                | ٢٢ |
| المياه والصرف الصحي | أدنى معدل إنفاق سنوي للفرد  | ٢٧   | ٣٣      | ٣٠       | ١٣   | ١٣   | ٢١   | ١٢   | ١٨                | ٢٠ |
|                     | الصرف الصحي: توفر حفرة امتصاص/عدم توفرها                                  | ٢٩   | ٥١      | ٢٨       | ١٢   | ٠    | ١    | ٣    | ١٣                | ٨  |
| الغذاء              | عدم إمكانية الحصول على مياه آمنة  | ٢    | ١٣      | ٢        | ٧    | ٠    | ٠    | ٠    | ٣                 | ٨  |
|                     | غير مرتبطة بشبكة المياه العامة  | ٥٨   | ٥١      | ٦٣       | ٨    | ٤    | ٣    | ١٥   | ٢٢                | ٢٦ |
| الغذاء              | التقرّم: سوء التغذية المزمن (الأطفال بعمر ٥-٥ سنوات)                      | ٢١   | ٢٤      | ١٤       | ٣٧   | ٢٢   | ١٦   | ٢٤   | ٢٣                | ٢٢ |
|                     | الهزال: سوء التغذية الحاد (الأطفال بعمر ٥-٥ سنوات)                        | ٧    | ٩       | ٥        | ٨    | ٦    | ٤    | ٦    | ٧                 | ٥  |

المصدر: وحدة تحليل الأوضاع الهشة والخرايط التابعة لبرنامج الغذاء العالمي - ٢٠٠٧

\* اعتمدت دراسة تحليل الأوضاع الهشة والخرايط التابعة لبرنامج الغذاء العالمي على توزيع الإقصية العراقية والذي يختلف عن توزيع مركز المعلومات الإنسانية التابع للأمم المتحدة. إن أسماء الإقصية والأماكن المستخدمة للخرائط المرجعية، وخرايط المؤشرات والبيانات الخاصة بالتركيبة السكانية لا تعبر بأي حال من الأحوال عن أي رأي بالنيابة عن الأمانة العامة للأمم المتحدة فيما يتعلق بالوضع القانوني أو تعيين الحدود لأي قضاء أو منطقة.

وحدة تحليل المعلومات يدعمها مكتب الأمم المتحدة لتنسيق الشؤون الإنسانية وبعثة الأمم المتحدة لمساعدة العراق والوكالات والمنظمات غير الحكومية المشاركة

بعثة الأمم المتحدة لمساعدة العراق، مكتب الأمم المتحدة لتنسيق الشؤون الإنسانية، برنامج الأمم المتحدة الإنمائي، اليونيسيف، صندوق الأمم المتحدة للسكان، منظمة الأمم المتحدة للأغذية والزراعة، منظمة الصحة العالمية، برنامج الغذاء العالمي، منظمة العمل الدولية، منظمة الهجرة العالمية، ميري سي كور، انترناشنال ميدكال كور، جين كاب، وبرنامج إدارة المعلومات والعمل ضد الأنعام.