

نظرة عامة

ترجع أصول هذه المحافظة لنهاية القرن السابع الميلادي، وهي تقع على الحدود الشرقية التي تربط العراق بإيران. وتعتبر هذه المحافظة ممراً تجارياً هاماً تنقل عبره البضائع التي تنقل لإيران وشمالاً إلى بغداد أو جنوباً إلى ميسان على طول نهر دجلة. وتواصلت الاشتباكات بين الميليشيات المحلية وقوات الأمن العراقية في النصف الأخير من عام 2008 بيد أن الوضع اتسم بالهدوء خلال العام 2009.

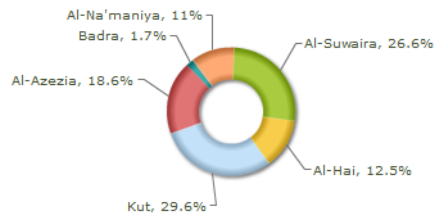
في واسط إمكانيات للنمو والتنوع في المنتجات الزراعية والصناعية، إلا أن الضرر قد الحق بالزراعة جزاء ارتفاع نسبة الملوحة في المياه والافتقار لاستخدام طرق الزراعة الحديثة والهجرة بين الريف والمدن واستخدام الأراضي الزراعية لغايات عسكرية. تُعد نسبة 38% من جل فرص العمل في المحافظة في قطاع الزراعة، الأمر الذي قد يكون عاملاً وراء انخفاض معدلات البطالة في المناطق الريفية (تبلغ 10% مقارنة بمعدلها الوطني البالغ 15%). إلا أن العديد من فرص العمل تلك غير مدفوعة الأجر ونسبة 17% من أطفال الريف الذين تتراوح أعمارهم بين 5 إلى 14 سنة يعملون. مما يعني أنه في الوقت الذي تعتمد فيه سوق العمل على الزراعة بصورة كبيرة فهي سوق غير رسمية إلى حد ما وتفتقر للربح. ويمكن أن تكون النشاطات الصناعية كمصنع الأقمشة في الكوت (عاصمة المحافظة) ومصنع تعذيب المواد الغذائية في قضاء النعمانية ومعامل الحصى في بكرة قاعدة للتوسع الصناعي بيد أن افتقارها لإطار عمل منظم وحوافز للاستثمار تشكل عائقاً أمام تطور هذا القطاع. وفي الوقت الراهن، تبلغ نسبة البطالة في الكوت، عاصمة المحافظة، 15% فيما تبلغ معدلات أعلى في المناطق الحضرية الأخرى إذ تصل إلى 18%.



التركيبة السكانية

عاصمة المحافظة:	الكوت
المساحة:	17,153 كلم مربع (3.9% من مساحة العراق)
التعداد السكاني:	1,064,950 (4% من المجل)
التوزيع حسب النوع الاجتماعي:	الذكور: 50% الإناث: 50%
التوزيع الجغرافي:	الريف: 48% المدنية: 52%

المصدر: جهاز الإحصاء الحكومية العراقية (تقديرات عام 2007)



تتخلف واسط عن الريف في مجالات رئيسية للتنمية؛ إذ يعيش 35% من سكانها دون خط الفقر الوطني، وتُعاني كافة أفضيتها، ما عدا بكرة والصويرة، من معدلات فقر مرتفعة. كما تتعدى معدلات الأمية بين الذكور والإناث المعدلات الوطنية حيث تبلغ 11% و24% على التوالي في كافة الأفضية. أما بالنسبة لمعدلات الانخراط بالمدارس في المناطق الحضرية فيبلغ 88% مما يتماشى مع المعدل الوطني في المناطق الحضرية البالغ 89%. إلا أن معدلات الانخراط بالمدارس في المناطق الريفية يبلغ 66% وهو أدنى بكثير من المعدل الوطني البالغ 77%، كما تبلغ معدلات انخراط الإناث بالمدارس الابتدائية 58% فقط. يُعاني قضائي بكرة والصويرة من عدم الاتصال بشبكات المياه والصرف الصحي السليم وسوء التغذية المزمن. تعدد نسبة إمدادات الكهرباء في واسط جيدة مقارنة مع مناطق العراق الأخرى.

تستضيف محافظة واسط عدداً كبيراً من النازحين داخلياً الذين نزح معظمهم عام 2006 من بغداد وديالى المجاورتين لها. ويُعد الحصول على فرص عمل من أولويات 81% من الأسر النازحة داخلياً بينما يحتاج 71% المواد الغذائية.

لا يتوفر لدى 89% من الأسر النازحة داخلياً مصدر دخل من العمل بينما تتباين إمكانية الحصول على الحصص التموينية على نحو كبير بحسب الموقع، ونسبة 52% من الأسر النازحة داخلياً في واسط تسعى للانماج في مواقعها الحالية.

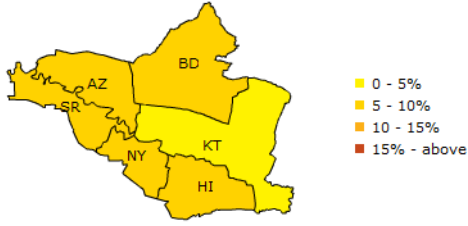
تم اختيار أفضية الصويرة وبكرة والنعمانية والحى لتكون الأفضية التي تحظى بالأولوية في خطة الأمم المتحدة للعمل الإنساني في العراق للعام 2010.

الأهداف الإنمائية للألفية

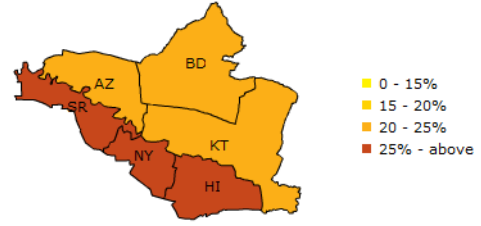
المؤشر	2007	2010
نسبة السكان الذين يعيشون تحت خط الفقر (2.2 دولار يومياً) (%)	34.8	22.9
فجوة الفقر بالمقارنة مع خط الفقر الوطني (%)	19.0	4.5
نسبة السكان الذين لا يستطيعون كمية الغذاء الموصى بها (%)	n/a	7.1
صافي نسبة الطلاب الذين يلتحقون بالتعليم الابتدائي (%)	79.5	84.8
صافي نسبة الطلاب الذين يلتحقون بالتعليم الثانوي (%)	13.8	36.7
نسبة الطالبات الإناث مقارنة مع الطلاب الذكور في التعليم الابتدائي (%)	91.5	84.8
النساء الذين يعملون في قطاعات أخرى غير الزراعة (%)	5.2	7.4
نسبة المقاعد التي تحتلها امرأة في مجلس النواب (%)	33.3	27.3
وفيات الأطفال دون سن الخامسة (لكل 1000 ولادة حية)	45.0	41.0
نسبة الأطفال الذين تصل أعمارهم عام واحد والذين حصلوا على تطعيم ضد الحصبة (%)	88.0	81.0
عدد الولادات التي تم الأشراف عليها بواسطة طاقم طبي محترف (%)	77.5	88.5
نسبة مرضى السل لكل 100,000 من السكان	42.0	12.4
نسبة حالات السل التي تم معالجتها بواسطة رعاية طبية مباشرة (%)	90.0	86.0
نسبة السكان الذين يستخدمون مصدر مياه آمن (%)	71.0	79.0
نسبة السكان الذين يستخدمون خدمات الصرف الصحي الآمنة (%)	77.0	83.9
نسبة المشتركين في خدمات الاتصالات الخلوية لكل 100 شخص (%)	78.5	78.0
نسبة العائلات التي تمتلك جهاز حاسوب (%)	3.4	11.8

مؤشرات مختارة

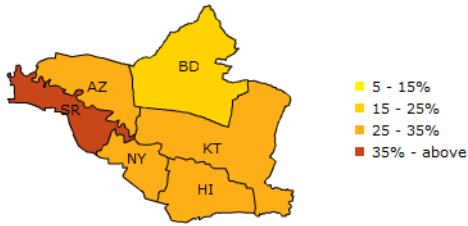
الصحة: انتشار الأمراض المزمنة



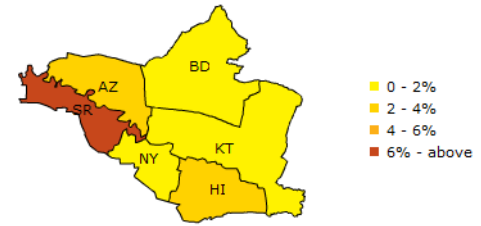
انتشار الأمية (من جيل 0 حتى 10 سنوات)



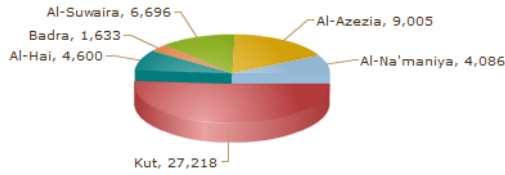
الفقر: المنازل الواقعة على أسفل السلم من ناحية الصرف الكلي



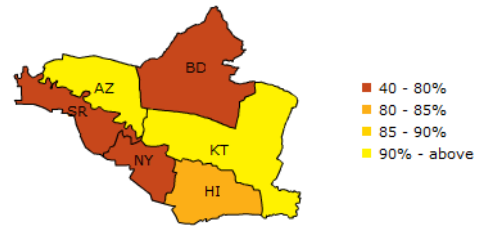
الصحة: الإسهال خلال الأسبوعين الماضيين



الحماية: عدد النازحين داخلياً ما بعد العام 2006



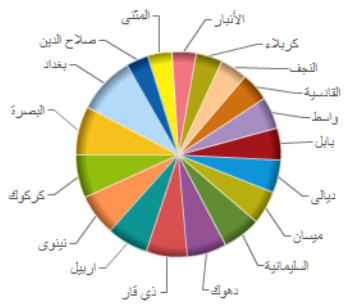
نسبة المنازل التي تملك منافع



المؤشر								
كل العراق	واسط	الحي	التلعائية	الصويرة	الغزيرية	بدره	الكوت	
%	%	%	%	%	%	%	%	%
17.5	25.9	33.9	29.3	29.3	23.0	21.0	20.7	التعليم
9.3	6.9	6.7	9.1	8.5	9.0	8.5	4.1	انتشار الأمراض المزمنة
3.4	3.0	3.4	1.2	8.7	2.7	1.6	0.4	انتشار الأمراض المزمنة
20.0	32.2	32.4	25.8	37.3	31.1	20.0	33.3	الإسهال خلال الأسبوعين الماضيين
91.3	83.9	83.1	79.5	58.7	99.6	48.4	93.3	المنازل الواقعة على أسفل السلم من ناحية الصرف الكلي
100	3.8	8.6	7.7	12.6	16.9	3.1	51.1	نسبة المنازل التي تملك منافع
								عدد النازحين داخلياً ما بعد العام 2006

الفعاليات والاستجابة

مجموع المشاريع في العراق - أمم متحدة ومنظمات غير حكومية



عدد المشاريع. معدل تكلفة المشاريع وإجمالي التمويل حسب القطاع

