

نظرة عامة

تقع محافظة أربيل شمال العراق تحدها تركيا من الشمال وإيران من الشرق. وتجمع أربيل مع دهوك والسليمانية لتشكيل المنطقة الخاضعة لإدارة حكومة إقليم كردستان. ومدينة أربيل هي عاصمة كل من أربيل وإقليم كردستان. ولم يتم اتخاذ قرار رسمي بعد بالنسبة للوضع الإداري لقضاء مخمور الواقع على حدود نينوى، ويوصف الوضع الأمني فيها بالهاديء نسبياً. وقد عملت منظمة الأمم المتحدة للتربية والعلم والثقافة (اليونسكو) على تمويل مشروع لتجديد وإعادة إحياء القلعة في مدينة أربيل، وهي واحدة من أقدم المستوطنات الأهلة بالسكان حيث يبلغ عمرها بين 3000-6000 عام.

وتعتبر حكومة الإقليم الزراعة بأنها الوسيلة الرئيسية لتوليد فرص العمل والتخفيف من حدة انعدام الأمن الغذائي في المحافظة. غير أن قلة الاستثمار وعدم استخدام طرق الزراعة الحديثة تعيق الإنتاج. وترغب حكومة الإقليم في زيادة الحصول على مصادر رسمية للقروض وتحديث الطرق المتبعة بالزراعة وتحسين البنى التحتية لتعزيز الإنتاجية وإتاحة المزيد من فرص العمل. وتبلغ نسبة القوة العاملة بالزراعة في أربيل 6% فقط، بينما تبلغ نسبة البطالة في المناطق الريفية 24% وترتفع هذه النسبة لتبلغ نسبة 65% بين النساء في الأرياف.

ورغم أن قلة من سكان أربيل من بين الفئات الأكثر فقراً في العراق، إلا أن أداء المحافظة ضعيف نسبياً وفقاً للمؤشرات الإنمائية والإنمائية، وتُعاني نسبة 26% من الأطفال الذين تتراوح أعمارهم بين 0-5 سنوات في مخمور من سوء التغذية الحاد، بينما تُعاني نسبة 15% من سوء التغذية المزمن. ورابع سكان أربيل الذين يبلغون من العمر 10 سنوات فما فوق هم أميون، وتعد نسبة الإناث اللاتي يعانين من محو الأمية (36%) أعلى منها عند الذكور (15%).

وتتسم البنية التحتية بالضعف في أنحاء المحافظة حيث تعاني الأغلبية العظمى من الأسر في كافة الأضية باستثناء كويسنجق من انقطاع التيار الكهربائي لفترات طويلة. ولا يتوفر لأسرة واحدة من بين كل خمس أسر مرافق الصرف الصحي أو أنهم يستخدمون الحفر للتخلص من الفضلات البشرية، تزداد هذه المشكلة حدة في مركزه سور وشقلاوة وسوران وجومان وخديت إذ تتراوح النسبة المرتفعة في تلك المناطق بين 32% و 59% من الأسر. ولا ترتبط معظم الأسر المعيشية في شقلاوة وجومان ومركزه سور بشبكة المياه العامة.

تستضيف أربيل عدداً كبيراً من النازحين داخلياً، قدم غالبيتهم من بغداد ونيونوى، ويعيش 89% منهم في قضاء أربيل.

لا يحصل أكثر من نصف النازحين داخلياً (58%) في المحافظة على نظام التوزيع العام، ويعيش جل النازحين داخلياً تقريباً في مساكن بالإيجار، بيد أن نوعيتها سيئة للغاية. يُعد الغذاء والسكن الإحتياجان الرئيسيان لأسر النازحين داخلياً في المحافظة، غير أن لدى 68% من أسر النازحين داخلياً فرد عامل وهو معدل أعلى بأشواط من المعدل الوطني البالغ 33%.

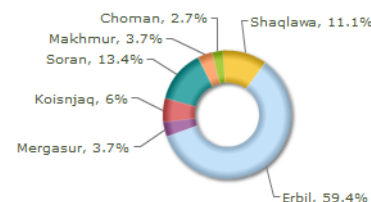
وقد تم تحديد قضاء مخمور كمناطق ذات أولوية بالنسبة لخطة الأمم المتحدة للعمل الإنساني للعراق لعام 2010.



التركيبة السكانية

عاصمة المحافظة:	أربيل
المساحة:	15,074 كلم مربع (3.5% من مساحة العراق)
التعداد السكاني:	1,542,421 (5% من المجل)
التوزيع حسب النوع الاجتماعي:	الذكور: 50% الإناث: 50%
التوزيع الجغرافي:	الريف: 24% المدينة: 76%

المصدر: جهاز الإحصاء الحكومية العراقية (تقديرات عام 2007)



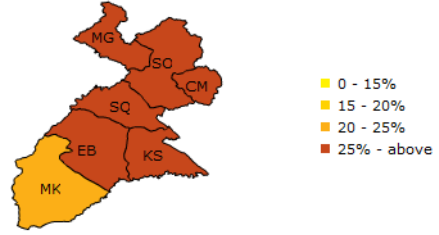
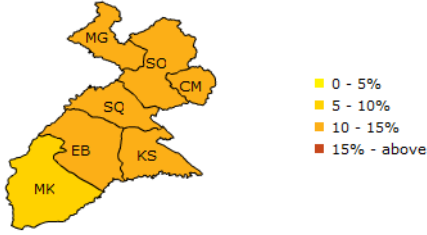
التركيبة السكانية

المؤشر	2007	2010
نسبة السكان الذين يعيشون تحت خط الفقر (2.2 دولار يوميا) (%)	3.4	22.9
فجوة الفقر بالمقارنة مع خط الفقر الوطني (%)	1.0	4.5
نسبة السكان الذين لا يستهلكون كمية الغذاء الموصى بها (%)	n/a	7.1
صافي نسبة الطلاب الذين يلتحقون بالتعليم الابتدائي (%)	89.6	84.8
صافي نسبة الطلاب الذين يلتحقون بالتعليم الثانوي (%)	29.7	36.7
نسبة الطالبات الإناث مقارنة مع الطلاب الذكور في التعليم الابتدائي (%)	99.4	84.8
النساء الذين يعملون في قطاعات أخرى غير الزراعة (%)	9.5	7.4
نسبة المقاعد التي تحتلها امرأة في مجلس النواب (%)	33.3	27.3
وفيات الأطفال دون سن الخامسة (لكل 1000 ولادة حية)	46.0	41.0
نسبة الأطفال الذين تصل أعمارهم عام واحد والذين حصلوا على تطعيم ضد الحصبة (%)	74.1	81.0
عدد الولادات التي تم الأشراف عليها بواسطة طاقم طبي محترف (%)	87.5	88.5
نسبة مرضى المل لكل 100,000 من السكان	0.0	12.4
نسبة حالات المل التي تم معالجتها بواسطة رقابة طبية مباشرة (%)	91.0	86.0
نسبة السكان الذين يستخدمون مصدر مياه آمن (%)	97.2	79.0
نسبة السكان الذين يستخدمون خدمات الصرف الصحي الآمنة (%)	31.5	83.9
نسبة المشتركين في خدمات الاتصالات الخلوية لكل 100 شخص (%)	97.2	78.0
نسبة العائلات التي تمتلك جهاز حاسوب (%)	18.2	11.8

مؤشرات مختارة

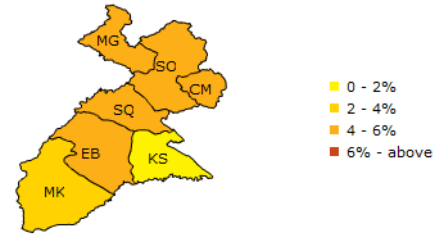
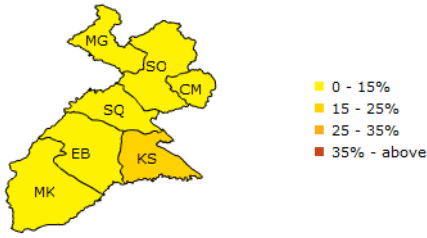
الصحة: انتشار الأمراض المزمنة

انتشار الأمية (من جيل 0 حتى 10 سنوات)

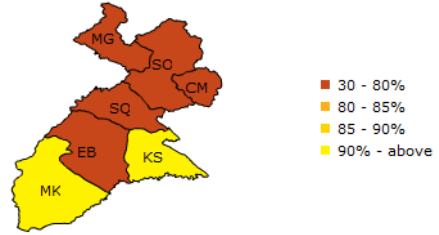


الفقر: المنازل الواقعة على أسفل السلم من ناحية الصرف الكلي

الصحة: الإسهال خلال الأسبوعين الماضيين



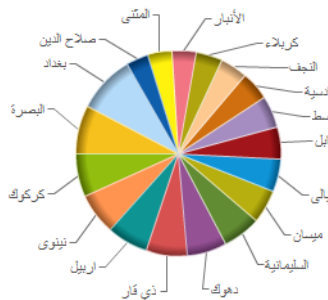
نسبة المنازل التي تملك منافع



المؤشر										
مخمور	أربيل	الصديق	كويكسجك	شقالة	مركاسور	جومان	أربيل	كل العراق		
%	%	%	%	%	%	%	%	%		
23.4	29.0	30.2	30.6	32.6	35.1	43.0	25.8	17.5	انتشار الأمية (من جيل 0 حتى 10 سنوات)	التعليم
7.8	10.0	10.0	10.4	11.0	11.4	11.7	9.7	9.3	انتشار الأمراض المزمنة	الصحة
3.5	4.0	4.5	1.2	5.2	5.3	4.0	3.6	3.4	الإسهال خلال الأسبوعين الماضيين	الصحة
6.7	9.1	7.8	18.9	10.7	6.7	4.4	7.1	20.0	المنازل الواقعة على أسفل السلم من ناحية الصرف الكلي	الفقر
89.7	76.2	67.1	98.0	68.0	55.5	57.8	79.6	91.3	نسبة المنازل التي تملك منافع	المياه والصرف الصحي
n/a	n/a	n/a	n/a	n/a	n/a	n/a	n/a	n/a	عدد النازحين داخلياً ما بعد العام 2006	الحماية

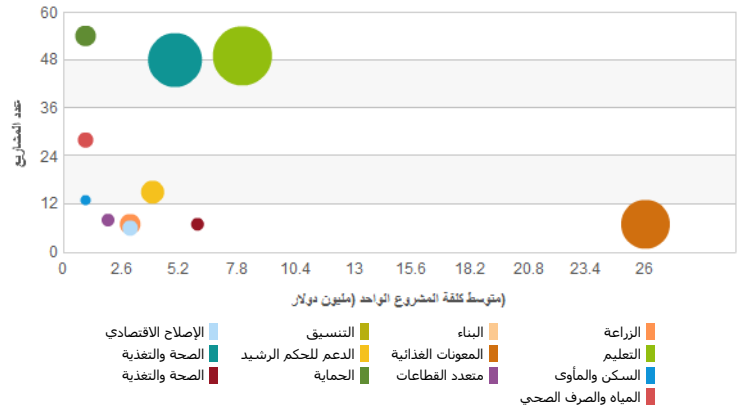
الفعاليات والاستجابة

مجموع المشاريع في العراق - أمم متحدة ومنظمات غير حكومية



عدد المشاريع، معدل تكلفة المشاريع وإجمالي التمويل حسب القطاع

حجم الدوائر يمثل إجمالي التمويل



الإصلاح الاقتصادي، الصحة والتغذية، الصحة والتغذية، البناء، المعونات الغذائية، متعدد القطاعات، الزراعة، التعليم، السكن والمأوى، المياه والصرف الصحي

